

КАРТА-ПЛАН ТЕРРИТОРИИ

Пояснительная записка

1. Сведения о территории выполнения комплексных кадастровых работ:

Российская Федерация, Смоленская область, муниципальный район Ярцевский, городское поселение Ярцевское, город Ярцево, кадастровый квартал 67:25:0010324

(наименование субъекта Российской Федерации, муниципального образования, населенного пункта, уникальные учетные номера кадастровых кварталов, иные сведения, позволяющие определить местоположение территории, на которой выполняются комплексные кадастровые работы, например, наименование садоводческого или огороднического некоммерческого товарищества, гаражного кооператива, элемента планировочной структуры)

2. Основания выполнения комплексных кадастровых работ:

Наименование, дата и номер документа, на основании которого выполняются комплексные кадастровые работы:

Соглашение о предоставлении из федерального бюджета субсидий, в том числе грантов в форме субсидий, юридическим лицам, индивидуальным предпринимателям, а также физическим лицам № 321-20-2025-002 от 30 января 2025 г.

3. Дата подготовки карты-плана территории: 5 сентября 2025 г.

4. Сведения о заказчике(ах) комплексных кадастровых работ:

В отношении юридического лица, органа местного самоуправления муниципального района, муниципального округа или городского округа либо уполномоченного исполнительного органа государственной власти субъекта Российской Федерации:

полное или сокращенное (в случае, если имеется) наименование: _____

основной государственный регистрационный номер: _____

идентификационный номер налогоплательщика: _____

В отношении физического лица или представителя физических или юридических лиц:

фамилия, имя, отчество (последнее - при наличии): _____

страховой номер индивидуального лицевого счета в системе обязательного пенсионного страхования Российской Федерации (СНИЛС): _____

Наименование и реквизиты документа, подтверждающие полномочия представителя заказчика(ов) комплексных кадастровых работ: _____

Адрес электронной почты (для направления уведомления о результатах внесения сведений в Единый государственный реестр недвижимости): _____

5. Сведения об исполнителе комплексных кадастровых работ:

Полное или сокращенное (в случае, если имеется) наименование и адрес юридического лица, с которым заключен государственный или муниципальный контракт либо договор подряда на выполнение комплексных кадастровых работ:

Филиал ППК "Роскадастр" по Смоленской области, адрес: 214025, Смоленск г, Полтавская ул, Дом 8

Фамилия, имя, отчество кадастрового инженера (последнее - при наличии): *Аглиуллина Венера Рифгатовна*

и основной государственный регистрационный номер кадастрового инженера индивидуального предпринимателя (ОГРНИП): *—*

Страховой номер индивидуального лицевого счета в системе обязательного пенсионного страхования Российской Федерации (СНИЛС) кадастрового инженера: *108-200-921-08*

Уникальный реестровый номер кадастрового инженера в реестре саморегулируемой организации кадастровых инженеров и дата внесения сведений о физическом лице в такой реестр: *А-1700, 5 июля 2016 г.*

Полное или (в случае, если имеется) сокращенное наименование саморегулируемой организации кадастровых инженеров, членом которой является кадастровый инженер:

Ассоциация "Союз кадастровых инженеров"

Контактный телефон: *79872900307, 89053156360*

Почтовый адрес и адрес электронной почты, по которым осуществляется связь с кадастровым инженером:

г. Казань, ул. Шуртыгина, д.3, помещение №21 (2 этаж), fvenera17@mail.ru

6. Перечень документов, использованных при подготовке карты-плана территории:

№ п/п	Реквизиты документа				
	Вид	Дата	Номер	Наименование	Иные сведения
1	2	3	4	5	6
1	Кадастровый план территории, выдан: Филиал публично-правовой компании "Роскадастр" по Смоленской области	27 августа 2025 г.	КУВИ-001/2025-164100311	Кадастровый план территории	—

7. Пояснения к карте-плану территории:

Пояснительная записка

Комплексные кадастровые работы были проведены на основании Соглашения о предоставлении из федерального бюджета субсидий, в том числе грантов в форме субсидий, юридическим лицам, индивидуальным предпринимателям, а также физическим лицам №321-20-2025-002 на территории Смоленской области от 30.01.2025г.

Согласно требований части 3 статьи 42.8 Федерального закона от 24.07.2007г. №221-ФЗ, в ходе выполнения комплексных кадастровых работ в отношении кадастрового квартала 67:25:0010324, при уточнении местоположения границ земельных участков (в том числе в целях исправления реестровой ошибки в описании местоположения границ земельного участка) их площадь либо:

- не уменьшалась более чем на 10%;
- увеличивалась не более чем на величину предельного минимального размера земельного участка, установленного ПЗЗ для определенных территориальных зон;
- увеличивалась более чем на 10%, так как предельный минимальный размер земельного участка, утвержденный ПЗЗ для определенных территориальных зон, установлен.

В Акте согласования указываются точки или части границ земельных участков, местоположение которых уточнено и подлежит согласованию согласно части 1 статьи 39 Федерального закона от 24.07.2007г. №221-ФЗ. Если земельный участок граничит с землями, находящимися в государственной или муниципальной собственности (не с земельными участками), то согласование местоположения в отношении такой части границы согласно Закону о кадастре не проводится. Разъяснения приведены в Письме Министерства экономического развития РФ от 8 октября 2013г. №ОГ-Д23-5470 «О подготовке межевого плана и проведении процедуры согласования местоположения границ земельного участка», а также в Письме Росреестра от 17.11.2020г. №13-00408/20 «О согласовании местоположения границ земельных участков».

Сведения о кадастровом инженере:

1. Аглиуллина Венера Рифгатовна;
2. СНИЛС 108-200-921 08;
3. Номер регистрации в государственном реестре лиц, осуществляющих кадастровую деятельность: 20818;
4. Контактный телефон: 89053156360
5. Почтовый адрес и адрес электронной почты, по которым осуществляется связь с кадастровым инженером: РФ, г.Смоленск, ул.Полтавская, д.8; fvenera17@mail.ru;
6. Сокращенное наименование юридического лица, работником которого является кадастровый инженер: Филиал ППК "Роскадастр" по Смоленской области, г.Смоленск, ул.Полтавская, д.8;
7. Наименование саморегулируемой организации кадастровых инженеров, членом которой является кадастровый инженер: Ассоциация «Союз кадастровых инженеров», номер в государственном реестре саморегулируемых организаций кадастровых инженеров №001 от 05.07.2016г, реестровый номер А-1700, дата включения кадастрового инженера в реестр членов Ассоциации СКИ 07.11.2017г.

Сведения о пунктах геодезической сети и средствах измерений

1. Сведения о пунктах геодезической сети:

№ п/п	Вид геодезической сети	Название пункта геодезической сети и тип знака	Система координат пункта геодезической сети	Координаты пункта, м		Дата обследования —		
						Сведения о состоянии		
				Х	У	наружного знака пункта	центра пункта	марки центра пункта
1	2	3	4	5	6	7	8	9

1	2	3	4	5	6	7	8	9
1	Государственная геодезическая сеть. 2	Красный Бор, сигн., 27.800 м, 1, б/№	МСК-67, зона 1	486 207,32	1 251 690,99	—	—	—
2	Государственная геодезическая сеть. 3	Хоблино, сигн., 11.000 м, 1, б/№		498 238,09	1 280 408,87			
3	Государственная геодезическая сеть. 3	Елча, сигн., 11.600 м, 42 оп, б/№		476 115,67	1 275 304,29			

2. Сведения об использованных средствах измерений:

№ п/п	Наименование и обозначение типа средства измерений - прибора (инструмента, аппаратуры)	Заводской или серийный номер средства измерений	Реквизиты свидетельства о поверке прибора (инструмента, аппаратуры) и (или) срок действия поверки
1	2	3	4
1	Аппаратура геодезическая спутниковая Hiper V	1143-11091	№С-ГСХ/26-06-2024/349791901 от 26.06.2024г.
2	Аппаратура геодезическая спутниковая PrinCe i30	3491933	№С-ГСХ/26-06-2024/349791901 от 26.06.2024г.

Сведения об уточняемых земельных участках

1. Сведения о характерных точках границ уточняемого земельного участка с кадастровым номером _____ : Система координат _____ Зона № _____							
Обоз- начение харак- терных точек границ	Координаты, м				Метод определения координат	Формулы, примененные для расчета средней квадратической погрешности определения координат характерных точек границ (Mt), с подставленными в такие формулы значениями и итоговые (вычисленные) значения Mt, м	Описание закрепления точки
	содержатся в Едином государственном реестре недвижимости		определены в результате выполнения комплексных кадастровых работ				
	X	Y	X	Y			
1	2	3	4	5	6	7	8
2. Сведения о частях границ уточняемого земельного участка с кадастровым номером _____ :							
Обозначение части границ		Горизонтальное проложение (S), м	Описание прохождения части границ	Сведения о согласовании местоположения границ (согласовано/спорное)			
от т.	до т.						
1	2	3	4	5			
3. Сведения о характеристиках уточняемого земельного участка с кадастровым номером _____ :							
№ п/п	Наименование характеристики земельного участка			Значение характеристики			
1	2			3			
1.	Адрес земельного участка						
1.1.	Сведения о местоположении земельного участка (при отсутствии адреса) в структурированном в соответствии с федеральной информационной адресной системой виде						
1.2.	Дополнительные сведения о местоположении земельного участка						
2.	Площадь земельного участка ± величина погрешности определения (вычисления) площади ($P \pm \Delta P$), м ²						
3.	Формула, примененная для вычисления предельной погрешности определения площади земельного участка, с подставленными значениями и итоговые (вычисленные) значения						
4.	Площадь земельного участка согласно сведениям Единого государственного реестра недвижимости (Ркад), м ²						
5.	Оценка расхождения Р и Ркад ($P - P_{кад}$), м ²						

1	2	3
6.	Предельный минимальный и максимальный размеры земельного участка (Рмин и Рмакс), м ²	
7.	Вид (виды) разрешенного использования	
7.1.	Дополнительные сведения об использовании земельного участка	
8.	Кадастровый или иной государственный учетный номер (инвентарный) здания, сооружения, объекта незавершенного строительства, расположенного на земельном участке	
9.	Сведения о земельных участках (землях общего пользования, территории общего пользования), посредством которых обеспечивается доступ	
10.	Иные сведения	
4. Пояснения к сведениям об уточняемом земельном участке с кадастровым номером _____:		
1.		

Сведения об образуемых земельных участках

1. Сведения о характерных точках границ образуемого земельного участка _____ : <div style="text-align: right;">обозначение земельного участка</div>					
Система координат _____				Зона № _____	
Обоз- начение харак- терных точек границ	Координаты, м		Метод определения координат	Формулы, примененные для расчета средней квадратической погрешности определения координат характерных точек границ (Mt), с подставленными в такие формулы значениями и итоговые (вычисленные) значения Mt, м	Описание закрепления точки
	X	Y			
1	2	3	4	5	6
2. Сведения о частях границ образуемого земельного участка _____ : <div style="text-align: right;">обозначение земельного участка</div>					
Обозначение части границ		Горизонтальное проложение (S), м	Описание прохождения части границ	Сведения о согласовании местоположения границ (согласовано/спорное)	
от т.	до т.				
1	2	3	4	5	
3. Сведения о характеристиках образуемого земельного участка _____ : <div style="text-align: right;">обозначение земельного участка</div>					
№ п/п	Наименование характеристики земельного участка		Значение характеристики		
1	2		3		
1.	Адрес земельного участка				
1.1.	Сведения о местоположении земельного участка (при отсутствии адреса) в структурированном в соответствии с федеральной информационной адресной системой виде				
1.2.	Дополнительные сведения о местоположении земельного участка				
2.	Категория земель				
3.	Вид (виды) разрешенного использования				
3.1.	Дополнительные сведения об использовании земельного участка				
4.	Реестровый номер границ территориальной зоны или в случае отсутствия такого реестрового номера ее индивидуальное обозначение (вид, тип, номер, индекс)				
5.	Площадь земельного участка ± величина погрешности определения (вычисления) площади ($P \pm \Delta P$), м²				

1	2	3
6.	Формула, примененная для вычисления предельной погрешности определения площади земельного участка, с подставленными значениями и итоговые (вычисленные) значения	
7.	Предельный минимальный и максимальный размеры земельного участка (Рмин) и (Рмакс), м²	
8.	Кадастровый или иной государственный учетный номер (инвентарный) объекта недвижимости, расположенного на образуемом земельном участке	
9.	Кадастровые номера исходных земельных участков	
9.1.	Кадастровый номер входящего в состав земельного участка, представляющего собой единое землепользование (номер контура многоконтурного земельного участка), преобразование которого осуществляется	
9.2.	Кадастровые номера земельных участков, исключаемых из состава измененного (исходного) земельного участка, представляющего собой единое землепользование	
9.3.	Кадастровый или иной государственный учетный номер (инвентарный) объекта недвижимости, расположенного на измененном земельном участке	
10.	Условный номер земельного участка	
11.	Учетный номер проекта межевания территории	
12.	Дополнительные сведения об образовании земельного участка	
13.	Сведения о земельных участках (землях общего пользования, территории общего пользования), посредством которых обеспечивается доступ	
14.	Иные сведения	
4. Пояснения к сведениям об образуемом земельном участке _____ :		
_____ обозначение земельного участка		
1.		

Сведения об уточняемых земельных участках, необходимые для исправления реестровых ошибок в сведениях о местоположении их границ								
1. Сведения о характерных точках границ уточняемого земельного участка с кадастровым номером					67:25:0000000:39			:
Система координат					МСК-67, зона 1			Зона № 1
Обозначение характерных точек границ	Координаты, м				Метод определения координат	Формулы, примененные для расчета средней квадратической погрешности определения координат характерных точек границ (Mt), с подставленными в такие формулы значениями и итоговые (вычисленные) значения Mt, м	Описание закрепления точки	
	содержатся в Едином государственном реестре недвижимости		определены в результате выполнения комплексных кадастровых работ					
	X	Y	X	Y				
1	2	3	4	5	6	7	8	
67:25:0010324:1								
58	492 585,60	1 260 744,92	492 585,60	1 260 744,92	—	0,10	—	
59	492 590,88	1 260 742,65	492 590,88	1 260 742,65				
61	492 593,70	1 260 749,17	492 593,70	1 260 749,17				
60	492 588,41	1 260 751,44	492 588,41	1 260 751,44				
58	492 585,60	1 260 744,92	492 585,60	1 260 744,92				
2. Сведения о частях границ уточняемого земельного участка с кадастровым номером					67:25:0000000:39			:
Обозначение части границ		Горизонтальное проложение (S), м	Описание прохождения части границ		Сведения о согласовании местоположения границ (согласовано/спорное)			
от т.	до т.							
1	2	3	4		5			
67:25:0010324:1								
58	59	5,75	—		согласовано			
59	61	7,10						
61	60	5,76						
60	58	7,10						
3. Сведения о характеристиках уточняемого земельного участка с кадастровым номером					67:25:0000000:39			:
№ п/п	Наименование характеристики				Значение характеристики			
1	2				3			

1	2	3
1.	Адрес земельного участка	—
1.1.	Сведения о местоположении земельного участка (при отсутствии адреса) в структурированном в соответствии с федеральной информационной адресной системой виде	Российская Федерация, Смоленская область, Ярцевский р-н, Ярцево г
1.2.	Дополнительные сведения о местоположении земельного участка	—
2.	Площадь земельного участка \pm величина погрешности определения (вычисления) площади ($P \pm \Delta P$), м ²	$41 \pm 2,00$
3.	Формула, примененная для вычисления предельной погрешности определения площади земельного участка, с подставленными значениями и итоговые (вычисленные) значения	$3,5*0,10*\sqrt{(41,00)} = 2$
4.	Площадь земельного участка согласно сведениям Единого государственного реестра недвижимости (Ркад), м ²	—
5.	Оценка расхождения Р и Ркад ($P - P_{кад}$), м ²	—
6.	Предельный минимальный и максимальный размеры земельного участка (Рмин и Рмакс), м ²	— —
7.	Кадастровый или иной государственный учетный номер (инвентарный) здания, сооружения, объекта незавершенного строительства, расположенного на земельном участке	—
8.	Вид (виды) разрешенного использования	—
8.1.	Дополнительные сведения об использовании земельного участка	—
9.	Сведения о земельных участках (землях общего пользования, территории общего пользования), посредством которых обеспечивается доступ	—
10.	Иные сведения	—
4. Пояснения к сведениям об уточняемом земельном участке с кадастровым номером		67:25:0000000:39 :
1.	—	

1. Сведения о характерных точках границ уточняемого земельного участка с кадастровым номером

67:25:0010324:10

:

Система координат

МСК-67, зона 1

Зона №

1

Обоз- начение харак- терных точек границ	Координаты, м				Метод определения координат	Формулы, примененные для расчета средней квадратической погрешности определения координат характерных точек границ (Mt), с подставленными в такие формулы значениями и итоговые (вычисленные) значения Mt, м	Описание закрепления точки
	содержатся в Едином государственном реестре недвижимости		определены в результате выполнения комплексных кадастровых работ				
	X	Y	X	Y			
1	2	3	4	5	6	7	8
26	492 569,39	1 260 834,49	492 569,39	1 260 834,49	—	0,10	долговременный межевой знак
27	492 595,95	1 260 846,17	492 595,95	1 260 846,17			—
32	492 583,66	1 260 872,83	492 583,66	1 260 872,83			Временный межевой знак
31	492 559,70	1 260 861,86	492 559,70	1 260 861,86			
30	492 564,96	1 260 850,11	492 564,96	1 260 850,11			
29	492 562,92	1 260 848,41	492 562,92	1 260 848,41			долговременный межевой знак
28	492 568,23	1 260 834,09	492 568,23	1 260 834,09			
26	492 569,39	1 260 834,49	492 569,39	1 260 834,49			

2. Сведения о частях границ уточняемого земельного участка с кадастровым номером

67:25:0010324:10

:

Обозначение части границ		Горизонтальное проложение (S), м	Описание прохождения части границ	Сведения о согласовании местоположения границ (согласовано/спорное)
от т.	до т.			
1	2	3	4	5
26	27	29,01	—	согласовано
27	32	29,36		
32	31	26,35		
31	30	12,87		
30	29	2,66		
29	28	15,27		
28	26	1,23		

3. Сведения о характеристиках уточняемого земельного участка с кадастровым номером 67:25:0010324:10 :		
№ п/п	Наименование характеристики	Значение характеристики
1	2	3
1.	Адрес земельного участка	—
1.1.	Сведения о местоположении земельного участка (при отсутствии адреса) в структурированном в соответствии с федеральной информационной адресной системой виде	215801, Российская Федерация, Смоленская область, Ярцевский р-н, Ярцево г, Лазо ул, д 25
1.2.	Дополнительные сведения о местоположении земельного участка	—
2.	Площадь земельного участка ± величина погрешности определения (вычисления) площади ($P \pm \Delta P$), м²	$821 \pm 10,00$
3.	Формула, примененная для вычисления предельной погрешности определения площади земельного участка, с подставленными значениями и итоговые (вычисленные) значения	$3,5 * 0,10 * \sqrt{(821,00)} = 10$
4.	Площадь земельного участка согласно сведениям Единого государственного реестра недвижимости (Ркад), м²	821,00
5.	Оценка расхождения Р и Ркад ($P - P_{кад}$), м²	0
6.	Предельный минимальный и максимальный размеры земельного участка ($P_{мин}$ и $P_{макс}$), м²	— —
7.	Кадастровый или иной государственный учетный номер (инвентарный) здания, сооружения, объекта незавершенного строительства, расположенного на земельном участке	—
8.	Вид (виды) разрешенного использования	Под индивидуальный жилой дом
8.1.	Дополнительные сведения об использовании земельного участка	—
9.	Сведения о земельных участках (землях общего пользования, территории общего пользования), посредством которых обеспечивается доступ	—
10.	Иные сведения	—
4. Пояснения к сведениям об уточняемом земельном участке с кадастровым номером 67:25:0010324:10 :		
1.	—	

1. Сведения о характерных точках границ уточняемого земельного участка с кадастровым номером

67:25:0010324:11

:

Система координат

МСК-67, зона 1

Зона №

1

Обоз- начение харак- терных точек границ	Координаты, м				Метод определения координат	Формулы, примененные для расчета средней квадратической погрешности определения координат характерных точек границ (Mt), с подставленными в такие формулы значениями и итоговые (вычисленные) значения Mt, м	Описание закрепления точки
	содержатся в Едином государственном реестре недвижимости		определены в результате выполнения комплексных кадастровых работ				
	X	Y	X	Y			
1	2	3	4	5	6	7	8
33	492 540,23	1 260 904,26	492 540,23	1 260 904,26	—	0,10	—
53	492 548,51	1 260 886,57	492 548,51	1 260 886,57			
52	492 549,88	1 260 883,91	492 549,88	1 260 883,91			
51	492 553,62	1 260 886,20	492 553,62	1 260 886,20			
50	492 553,86	1 260 885,77	492 553,86	1 260 885,77			
48	492 558,47	1 260 888,40	492 558,47	1 260 888,40			
49	492 572,25	1 260 897,22	492 572,25	1 260 897,22			
34	492 563,01	1 260 915,80	492 563,01	1 260 915,80			
33	492 540,23	1 260 904,26	492 540,23	1 260 904,26			

2. Сведения о частях границ уточняемого земельного участка с кадастровым номером

67:25:0010324:11

:

Обозначение части границ		Горизонтальное проложение (S), м	Описание прохождения части границ	Сведения о согласовании местоположения границ (согласовано/спорное)
от т.	до т.			
1	2	3	4	5
33	53	19,53	—	согласовано
53	52	2,99		
52	51	4,39		
51	50	0,49		
50	48	5,31		
48	49	16,36		
49	34	20,75		
34	33	25,54		

3. Сведения о характеристиках уточняемого земельного участка с кадастровым номером

67:25:0010324:11

:

№ п/п	Наименование характеристики	Значение характеристики
-------	-----------------------------	-------------------------

1	2	3
1.	Адрес земельного участка	—
1.1.	Сведения о местоположении земельного участка (при отсутствии адреса) в структурированном в соответствии с федеральной информационной адресной системой виде	215801, Российская Федерация, Смоленская область, Ярцевский р-н, Ярцево г, Лазо ул, д 21
1.2.	Дополнительные сведения о местоположении земельного участка	—
2.	Площадь земельного участка \pm величина погрешности определения (вычисления) площади ($P \pm \Delta P$), м ²	$565 \pm 8,00$
3.	Формула, примененная для вычисления предельной погрешности определения площади земельного участка, с подставленными значениями и итоговые (вычисленные) значения	$3,5*0,10*\sqrt{(565,00)} = 8$
4.	Площадь земельного участка согласно сведениям Единого государственного реестра недвижимости (Ркад), м ²	565,00
5.	Оценка расхождения Р и Ркад ($P - P_{кад}$), м ²	0
6.	Предельный минимальный и максимальный размеры земельного участка ($P_{мин}$ и $P_{макс}$), м ²	— —
7.	Кадастровый или иной государственный учетный номер (инвентарный) здания, сооружения, объекта незавершенного строительства, расположенного на земельном участке	—
8.	Вид (виды) разрешенного использования	Под индивидуальный жилой дом
8.1.	Дополнительные сведения об использовании земельного участка	—
9.	Сведения о земельных участках (землях общего пользования, территории общего пользования), посредством которых обеспечивается доступ	—
10.	Иные сведения	—
4. Пояснения к сведениям об уточняемом земельном участке с кадастровым номером		67:25:0010324:11 :
1.	—	

1. Сведения о характерных точках границ уточняемого земельного участка с кадастровым номером67:25:0010324:12:

Система координатМСК-67, зона 1Зона №1

Обоз- начение харак- терных точек границ	Координаты, м				Метод определения координат	Формулы, примененные для расчета средней квадратической погрешности определения координат характерных точек границ (Mt), с подставленными в такие формулы значениями и итоговые (вычисленные) значения Mt, м	Описание закрепления точки
	содержатся в Едином государственном реестре недвижимости		определены в результате выполнения комплексных кадастровых работ				
	X	Y	X	Y			
1	2	3	4	5	6	7	8
33	492 540,23	1 260 904,26	492 540,23	1 260 904,26	—	0,10	—
34	492 563,01	1 260 915,80	492 563,01	1 260 915,80			
38	492 552,47	1 260 943,82	492 552,47	1 260 943,82			
37	492 529,56	1 260 926,64	492 529,56	1 260 926,64			
73	492 538,46	1 260 907,13	492 538,46	1 260 907,13			
35	492 538,93	1 260 906,32	492 538,93	1 260 906,32			
33	492 540,23	1 260 904,26	492 540,23	1 260 904,26			

2. Сведения о частях границ уточняемого земельного участка с кадастровым номером67:25:0010324:12:

Обозначение части границ		Горизонтальное проложение (S), м	Описание прохождения части границ	Сведения о согласовании местоположения границ (согласовано/спорное)
от т.	до т.			
1	2	3	4	5
33	34	25,54	—	согласовано
34	38	29,94		
38	37	28,64		
37	73	21,44		
73	35	0,94		
35	33	2,44		

3. Сведения о характеристиках уточняемого земельного участка с кадастровым номером67:25:0010324:12:

№ п/п	Наименование характеристики	Значение характеристики
1	2	3

1	2	3
1.	Адрес земельного участка	—
1.1.	Сведения о местоположении земельного участка (при отсутствии адреса) в структурированном в соответствии с федеральной информационной адресной системой виде	215801, Российская Федерация, Смоленская область, Ярцевский р-н, Ярцево г, Лазо ул, д 19
1.2.	Дополнительные сведения о местоположении земельного участка	—
2.	Площадь земельного участка \pm величина погрешности определения (вычисления) площади ($P \pm \Delta P$), м ²	$733 \pm 9,00$
3.	Формула, примененная для вычисления предельной погрешности определения площади земельного участка, с подставленными значениями и итоговые (вычисленные) значения	$3,5*0,10*\sqrt{(733,00)} = 9$
4.	Площадь земельного участка согласно сведениям Единого государственного реестра недвижимости (Ркад), м ²	733,00
5.	Оценка расхождения Р и Ркад ($P - P_{кад}$), м ²	0
6.	Предельный минимальный и максимальный размеры земельного участка ($P_{мин}$ и $P_{макс}$), м ²	— —
7.	Кадастровый или иной государственный учетный номер (инвентарный) здания, сооружения, объекта незавершенного строительства, расположенного на земельном участке	—
8.	Вид (виды) разрешенного использования	Под индивидуальный жилой дом
8.1.	Дополнительные сведения об использовании земельного участка	—
9.	Сведения о земельных участках (землях общего пользования, территории общего пользования), посредством которых обеспечивается доступ	—
10.	Иные сведения	—
4. Пояснения к сведениям об уточняемом земельном участке с кадастровым номером		67:25:0010324:12 :
1.	—	

1. Сведения о характерных точках границ уточняемого земельного участка с кадастровым номером

67:25:0010324:13

:

Система координат

МСК-67, зона 1

Зона №

1

Обоз- начение харак- терных точек границ	Координаты, м				Метод определения координат	Формулы, примененные для расчета средней квадратической погрешности определения координат характерных точек границ (Mt), с подставленными в такие формулы значениями и итоговые (вычисленные) значения Mt, м	Описание закрепления точки
	содержатся в Едином государственном реестре недвижимости		определены в результате выполнения комплексных кадастровых работ				
	X	Y	X	Y			
1	2	3	4	5	6	7	8
39	492 620,50	1 260 887,76	492 620,50	1 260 887,76	—	0,10	—
40	492 597,28	1 260 877,70	492 597,28	1 260 877,70			
47	492 614,88	1 260 840,34	492 614,88	1 260 840,34			
46	492 625,35	1 260 848,25	492 625,35	1 260 848,25			
45	492 634,54	1 260 857,50	492 634,54	1 260 857,50			
44	492 638,92	1 260 864,46	492 638,92	1 260 864,46			
43	492 642,99	1 260 889,80	492 642,99	1 260 889,80			
42	492 641,94	1 260 893,89	492 641,94	1 260 893,89			
41	492 622,23	1 260 884,65	492 622,23	1 260 884,65			
39	492 620,50	1 260 887,76	492 620,50	1 260 887,76			

2. Сведения о частях границ уточняемого земельного участка с кадастровым номером

67:25:0010324:13

:

Обозначение части границ		Горизонтальное проложение (S), м	Описание прохождения части границ	Сведения о согласовании местоположения границ (согласовано/спорное)
от т.	до т.			
1	2	3	4	5
39	40	25,31	—	согласовано
40	47	41,30		
47	46	13,12		
46	45	13,04		
45	44	8,22		
44	43	25,66		
43	42	4,22		
42	41	21,77		
41	39	3,56		

3. Сведения о характеристиках уточняемого земельного участка с кадастровым номером 67:25:0010324:13 :		
№ п/п	Наименование характеристики	Значение характеристики
1	2	3
1.	Адрес земельного участка	—
1.1.	Сведения о местоположении земельного участка (при отсутствии адреса) в структурированном в соответствии с федеральной информационной адресной системой виде	215801, Российская Федерация, Смоленская область, Ярцевский р-н, Ярцево г, Лазо ул, д 24
1.2.	Дополнительные сведения о местоположении земельного участка	—
2.	Площадь земельного участка ± величина погрешности определения (вычисления) площади ($P \pm \Delta P$), м²	1 357 ± 13,00
3.	Формула, примененная для вычисления предельной погрешности определения площади земельного участка, с подставленными значениями и итоговые (вычисленные) значения	$3,5*0,10*\sqrt{(1\ 357,00)} = 13$
4.	Площадь земельного участка согласно сведениям Единого государственного реестра недвижимости (Ркад), м²	1 356,00
5.	Оценка расхождения Р и Ркад ($P - P_{кад}$), м²	1
6.	Предельный минимальный и максимальный размеры земельного участка (Рмин и Рмакс), м²	— —
7.	Кадастровый или иной государственный учетный номер (инвентарный) здания, сооружения, объекта незавершенного строительства, расположенного на земельном участке	—
8.	Вид (виды) разрешенного использования	Под индивидуальный жилой дом
8.1.	Дополнительные сведения об использовании земельного участка	—
9.	Сведения о земельных участках (землях общего пользования, территории общего пользования), посредством которых обеспечивается доступ	—
10.	Иные сведения	—
4. Пояснения к сведениям об уточняемом земельном участке с кадастровым номером 67:25:0010324:13 :		
1.	—	

1. Сведения о характерных точках границ уточняемого земельного участка с кадастровым номером67:25:0010324:14:

Система координатМСК-67, зона 1Зона №1

Обоз- начение харак- терных точек границ	Координаты, м				Метод определения координат	Формулы, примененные для расчета средней квадратической погрешности определения координат характерных точек границ (Mt), с подставленными в такие формулы значениями и итоговые (вычисленные) значения Mt, м	Описание закрепления точки
	содержатся в Едином государственном реестре недвижимости		определены в результате выполнения комплексных кадастровых работ				
	X	Y	X	Y			
1	2	3	4	5	6	7	8
33	492 540,23	1 260 904,26	492 540,23	1 260 904,26	—	0,10	—
35	492 538,93	1 260 906,32	492 538,93	1 260 906,32			
75	492 505,34	1 260 889,12	492 505,34	1 260 889,12			
74	492 496,21	1 260 884,73	492 496,21	1 260 884,73			
54	492 491,93	1 260 882,04	492 491,93	1 260 882,04			
55	492 504,92	1 260 856,65	492 504,92	1 260 856,65			Временный межевой знак
52	492 549,88	1 260 883,91	492 549,88	1 260 883,91			—
53	492 548,51	1 260 886,57	492 548,51	1 260 886,57			
33	492 540,23	1 260 904,26	492 540,23	1 260 904,26			

2. Сведения о частях границ уточняемого земельного участка с кадастровым номером67:25:0010324:14:

Обозначение части границ		Горизонтальное проложение (S), м	Описание прохождения части границ	Сведения о согласовании местоположения границ (согласовано/спорное)
от т.	до т.			
1	2	3	4	5
33	35	2,44	—	согласовано
35	75	37,74		
75	74	10,13		
74	54	5,06		
54	55	28,52		
55	52	52,58		
52	53	2,99		
53	33	19,53		

3. Сведения о характеристиках уточняемого земельного участка с кадастровым номером67:25:0010324:14:

№ п/п	Наименование характеристики	Значение характеристики
-------	-----------------------------	-------------------------

1	2	3
1.	Адрес земельного участка	—
1.1.	Сведения о местоположении земельного участка (при отсутствии адреса) в структурированном в соответствии с федеральной информационной адресной системой виде	215801, Российская Федерация, Смоленская область, Ярцевский р-н, Ярцево г, Рабочий поселок ул, д 30
1.2.	Дополнительные сведения о местоположении земельного участка	—
2.	Площадь земельного участка \pm величина погрешности определения (вычисления) площади ($P \pm \Delta P$), м ²	1 416 \pm 13,00
3.	Формула, примененная для вычисления предельной погрешности определения площади земельного участка, с подставленными значениями и итоговые (вычисленные) значения	$3,5*0,10*\sqrt{(1\ 416,00)} = 13$
4.	Площадь земельного участка согласно сведениям Единого государственного реестра недвижимости (Ркад), м ²	1 416,00
5.	Оценка расхождения Р и Ркад ($P - P_{кад}$), м ²	0
6.	Предельный минимальный и максимальный размеры земельного участка (Рмин и Рмакс), м ²	— —
7.	Кадастровый или иной государственный учетный номер (инвентарный) здания, сооружения, объекта незавершенного строительства, расположенного на земельном участке	—
8.	Вид (виды) разрешенного использования	Под индивидуальный жилой дом
8.1.	Дополнительные сведения об использовании земельного участка	—
9.	Сведения о земельных участках (землях общего пользования, территории общего пользования), посредством которых обеспечивается доступ	—
10.	Иные сведения	—
4. Пояснения к сведениям об уточняемом земельном участке с кадастровым номером		67:25:0010324:14 :
1.	—	

1. Сведения о характерных точках границ уточняемого земельного участка с кадастровым номером					67:25:0010324:143			:
Система координат					МСК-67, зона 1			Зона № 1
Обозначение характерных точек границ	Координаты, м				Метод определения координат	Формулы, примененные для расчета средней квадратической погрешности определения координат характерных точек границ (Mt), с подставленными в такие формулы значениями и итоговые (вычисленные) значения Mt, м	Описание закрепления точки	
	содержатся в Едином государственном реестре недвижимости		определены в результате выполнения комплексных кадастровых работ					
	X	Y	X	Y				
1	2	3	4	5	6	7	8	
Н 1	492 615,93	1 260 805,45	492 615,93	1 260 805,45	—	0,10	Закрепление отсутствует	
Н 2	492 616,25	1 260 812,77	492 616,25	1 260 812,77				
Н 3	492 612,73	1 260 813,14	492 612,73	1 260 813,14				
Н 4	492 612,42	1 260 805,75	492 612,42	1 260 805,75				
Н 1	492 615,93	1 260 805,45	492 615,93	1 260 805,45				
2. Сведения о частях границ уточняемого земельного участка с кадастровым номером					67:25:0010324:143			:
Обозначение части границ		Горизонтальное проложение (S), м	Описание прохождения части границ		Сведения о согласовании местоположения границ (согласовано/спорное)			
от т.	до т.							
1	2	3	4		5			
Н 1	Н 2	7,33	—		согласовано			
Н 2	Н 3	3,54						
Н 3	Н 4	7,40						
Н 4	Н 1	3,52						
3. Сведения о характеристиках уточняемого земельного участка с кадастровым номером					67:25:0010324:143			:
№ п/п	Наименование характеристики				Значение характеристики			
1	2				3			
1.	Адрес земельного участка				—			
1.1.	Сведения о местоположении земельного участка (при отсутствии адреса) в структурированном в соответствии с федеральной информационной адресной системой виде				Российская Федерация, Смоленская область, Ярцевский р-н, Ярцево г, Лазо ул			
1.2.	Дополнительные сведения о местоположении земельного участка				—			

1	2				3		
2.	Площадь земельного участка ± величина погрешности определения (вычисления) площади (Р ± ΔР), м²				26 ± 2,00		
3.	Формула, примененная для вычисления предельной погрешности определения площади земельного участка, с подставленными значениями и итоговые (вычисленные) значения				3,5*0,10*√(26,00) = 2		
4.	Площадь земельного участка согласно сведениям Единого государственного реестра недвижимости (Ркад), м²				26,00		
5.	Оценка расхождения Р и Ркад (Р - Ркад), м²				0		
6.	Предельный минимальный и максимальный размеры земельного участка (Рмин и Рмакс), м²				— —		
7.	Кадастровый или иной государственный учетный номер (инвентарный) здания, сооружения, объекта незавершенного строительства, расположенного на земельном участке				—		
8.	Вид (виды) разрешенного использования				для размещения наземных объектов для эксплуатации газопровода (ШРП № 25)		
8.1.	Дополнительные сведения об использовании земельного участка				—		
9.	Сведения о земельных участках (землях общего пользования, территории общего пользования), посредством которых обеспечивается доступ				—		
10.	Иные сведения				—		
4. Пояснения к сведениям об уточняемом земельном участке с кадастровым номером					67:25:0010324:143 :		
1.	—						
1. Сведения о характерных точках границ уточняемого земельного участка с кадастровым номером					67:25:0010324:149 :		
Система координат					МСК-67, зона 1 Зона № 1		
Обозначение характерных точек границ	Координаты, м				Метод определения координат	Формулы, примененные для расчета средней квадратической погрешности определения координат характерных точек границ (Mt), с подставленными в такие формулы значениями и итоговые (вычисленные) значения Mt, м	Описание закрепления точки
	содержатся в Едином государственном реестре недвижимости		определены в результате выполнения комплексных кадастровых работ				
	X	Y	X	Y			
1	2	3	4	5	6	7	8
н 1	492 590,65	1 260 801,09	492 590,65	1 260 801,09	—	0,10	—

1	2	3	4	5	6	7	8
н 2	492 590,50	1 260 802,08	492 590,50	1 260 802,08	—	0,10	—
н 3	492 589,51	1 260 801,92	492 589,51	1 260 801,92			
н 4	492 589,66	1 260 800,93	492 589,66	1 260 800,93			
н 1	492 590,65	1 260 801,09	492 590,65	1 260 801,09			
2. Сведения о частях границ уточняемого земельного участка с кадастровым номером					67:25:0010324:149		
Обозначение части границ		Горизонтальное проложение (S), м	Описание прохождения части границ		Сведения о согласовании местоположения границ (согласовано/спорное)		
от т.	до т.						
1	2	3	4		5		
н 1	н 2	1,00	—		согласовано		
н 2	н 3	1,00					
н 3	н 4	1,00					
н 4	н 1	1,00					
3. Сведения о характеристиках уточняемого земельного участка с кадастровым номером					67:25:0010324:149		
№ п/п	Наименование характеристики				Значение характеристики		
1	2				3		
1.	Адрес земельного участка				—		
1.1.	Сведения о местоположении земельного участка (при отсутствии адреса) в структурированном в соответствии с федеральной информационной адресной системой виде				215800, Российская Федерация, Смоленская область, Ярцевский р-н, Ярцево г, Лазо ул		
1.2.	Дополнительные сведения о местоположении земельного участка				—		
2.	Площадь земельного участка ± величина погрешности определения (вычисления) площади (Р ± ΔР), м²				1 ± 0,00		
3.	Формула, примененная для вычисления предельной погрешности определения площади земельного участка, с подставленными значениями и итоговые (вычисленные) значения				3,5*0,10*√(1,00) = 0		
4.	Площадь земельного участка согласно сведениям Единого государственного реестра недвижимости (Ркад), м²				1,00		
5.	Оценка расхождения Р и Ркад (Р - Ркад), м²				0		
6.	Предельный минимальный и максимальный размеры земельного участка (Рмин и Рмакс), м²				— —		

1	2				3		
7.	Кадастровый или иной государственный учетный номер (инвентарный) здания, сооружения, объекта незавершенного строительства, расположенного на земельном участке				—		
8.	Вид (виды) разрешенного использования				для размещения наземных объектов для эксплуатации газопровода (запорная арматура)		
8.1.	Дополнительные сведения об использовании земельного участка				—		
9.	Сведения о земельных участках (землях общего пользования, территории общего пользования), посредством которых обеспечивается доступ				—		
10.	Иные сведения				—		
4. Пояснения к сведениям об уточняемом земельном участке с кадастровым номером					67:25:0010324:149		
1.					—		
1. Сведения о характерных точках границ уточняемого земельного участка с кадастровым номером					67:25:0010324:16		
Система координат					МСК-67, зона 1		
					Зона № 1		
Обозначение характерных точек границ	Координаты, м				Метод определения координат	Формулы, примененные для расчета средней квадратической погрешности определения координат характерных точек границ (Mt), с подставленными в такие формулы значениями и итоговые (вычисленные) значения Mt, м	Описание закрепления точки
	содержатся в Едином государственном реестре недвижимости		определены в результате выполнения комплексных кадастровых работ				
	X	Y	X	Y			
1	2	3	4	5	6	7	8
68	492 438,09	1 261 014,90	492 438,09	1 261 014,90	—	0,30	—
69	492 447,85	1 260 989,14	492 447,85	1 260 989,14			
70	492 489,14	1 261 010,67	492 489,14	1 261 010,67			
71	492 487,09	1 261 014,71	492 487,09	1 261 014,71			
72	492 477,26	1 261 033,82	492 477,26	1 261 033,82			
68	492 438,09	1 261 014,90	492 438,09	1 261 014,90			
2. Сведения о частях границ уточняемого земельного участка с кадастровым номером					67:25:0010324:16		
Обозначение части границ		Горизонтальное проложение (S), м	Описание прохождения части границ		Сведения о согласовании местоположения границ (согласовано/спорное)		
от т.	до т.						
1	2	3	4		5		
68	69	27,55	—		согласовано		

1	2	3	4	5
69	70	46,57	—	согласовано
70	71	4,53		
71	72	21,49		
72	68	43,50		

3. Сведения о характеристиках уточняемого земельного участка с кадастровым номером 67:25:0010324:16 :

№ п/п	Наименование характеристики	Значение характеристики
1	2	3
1.	Адрес земельного участка	—
1.1.	Сведения о местоположении земельного участка (при отсутствии адреса) в структурированном в соответствии с федеральной информационной адресной системой виде	215801, Российская Федерация, Смоленская область, Ярцевский р-н, Ярцево г, Рабочий поселок ул, д 20
1.2.	Дополнительные сведения о местоположении земельного участка	—
2.	Площадь земельного участка ± величина погрешности определения (вычисления) площади ($P \pm \Delta P$), м²	1 203 ± 12,00
3.	Формула, примененная для вычисления предельной погрешности определения площади земельного участка, с подставленными значениями и итоговые (вычисленные) значения	$3,5*0,10*\sqrt{(1\ 203,00)} = 12$
4.	Площадь земельного участка согласно сведениям Единого государственного реестра недвижимости (Ркад), м²	1 203,00
5.	Оценка расхождения Р и Ркад ($P - P_{кад}$), м²	0
6.	Предельный минимальный и максимальный размеры земельного участка ($P_{мин}$ и $P_{макс}$), м²	— —
7.	Кадастровый или иной государственный учетный номер (инвентарный) здания, сооружения, объекта незавершенного строительства, расположенного на земельном участке	—
8.	Вид (виды) разрешенного использования	Под индивидуальный жилой дом
8.1.	Дополнительные сведения об использовании земельного участка	—
9.	Сведения о земельных участках (землях общего пользования, территории общего пользования), посредством которых обеспечивается доступ	—
10.	Иные сведения	—

4. Пояснения к сведениям об уточняемом земельном участке с кадастровым номером 67:25:0010324:16 :

1.	—
----	---

1. Сведения о характерных точках границ уточняемого земельного участка с кадастровым номером67:25:0010324:17:

Система координатМСК-67, зона 1Зона №1

Обоз- начение харак- терных точек границ	Координаты, м				Метод определения координат	Формулы, примененные для расчета средней квадратической погрешности определения координат характерных точек границ (Mt), с подставленными в такие формулы значениями и итоговые (вычисленные) значения Mt, м	Описание закрепления точки
	содержатся в Едином государственном реестре недвижимости		определены в результате выполнения комплексных кадастровых работ				
	X	Y	X	Y			
1	2	3	4	5	6	7	8
76	492 481,82	1 260 906,31	492 481,82	1 260 906,31	—	0,30	—
54	492 491,93	1 260 882,04	492 491,93	1 260 882,04		0,10	
74	492 496,21	1 260 884,73	492 496,21	1 260 884,73			
75	492 505,34	1 260 889,12	492 505,34	1 260 889,12			
35	492 538,93	1 260 906,32	492 538,93	1 260 906,32			
73	492 538,46	1 260 907,13	492 538,46	1 260 907,13			
37	492 529,56	1 260 926,64	492 529,56	1 260 926,64			
77	492 526,16	1 260 932,85	492 526,16	1 260 932,85			
76	492 481,82	1 260 906,31	492 481,82	1 260 906,31			

2. Сведения о частях границ уточняемого земельного участка с кадастровым номером67:25:0010324:17:

Обозначение части границ		Горизонтальное проложение (S), м	Описание прохождения части границ	Сведения о согласовании местоположения границ (согласовано/спорное)
от т.	до т.			
1	2	3	4	5
76	54	26,29	—	согласовано
54	74	5,06		
74	75	10,13		
75	35	37,74		
35	73	0,94		
73	37	21,44		
37	77	7,08		
77	76	51,68		

3. Сведения о характеристиках уточняемого земельного участка с кадастровым номером67:25:0010324:17:

№ п/п	Наименование характеристики	Значение характеристики
-------	-----------------------------	-------------------------

1	2	3
1.	Адрес земельного участка	—
1.1.	Сведения о местоположении земельного участка (при отсутствии адреса) в структурированном в соответствии с федеральной информационной адресной системой виде	215801, Российская Федерация, Смоленская область, Ярцевский р-н, Ярцево г, Рабочий поселок ул, д 28
1.2.	Дополнительные сведения о местоположении земельного участка	—
2.	Площадь земельного участка \pm величина погрешности определения (вычисления) площади ($P \pm \Delta P$), м ²	$1\,449 \pm 13,00$
3.	Формула, примененная для вычисления предельной погрешности определения площади земельного участка, с подставленными значениями и итоговые (вычисленные) значения	$3,5*0,10*\sqrt{(1\,449,00)} = 13$
4.	Площадь земельного участка согласно сведениям Единого государственного реестра недвижимости (Ркад), м ²	1 449,00
5.	Оценка расхождения Р и Ркад ($P - P_{кад}$), м ²	0
6.	Предельный минимальный и максимальный размеры земельного участка ($P_{мин}$ и $P_{макс}$), м ²	— —
7.	Кадастровый или иной государственный учетный номер (инвентарный) здания, сооружения, объекта незавершенного строительства, расположенного на земельном участке	—
8.	Вид (виды) разрешенного использования	Под индивидуальный жилой дом
8.1.	Дополнительные сведения об использовании земельного участка	—
9.	Сведения о земельных участках (землях общего пользования, территории общего пользования), посредством которых обеспечивается доступ	—
10.	Иные сведения	—
4. Пояснения к сведениям об уточняемом земельном участке с кадастровым номером		67:25:0010324:17 :
1.	—	

1. Сведения о характерных точках границ уточняемого земельного участка с кадастровым номером _____:

Система координат _____Зона № _____

Обоз- начение харак- терных точек границ	Координаты, м				Метод определения координат	Формулы, примененные для расчета средней квадратической погрешности определения координат характерных точек границ (Mt), с подставленными в такие формулы значениями и итоговые (вычисленные) значения Mt, м	Описание закрепления точки
	содержатся в Едином государственном реестре недвижимости		определены в результате выполнения комплексных кадастровых работ				
	X	Y	X	Y			
1	2	3	4	5	6	7	8

2. Сведения о частях границ уточняемого земельного участка с кадастровым номером _____:

Обозначение части границ		Горизонтальное проложение (S), м	Описание прохождения части границ	Сведения о согласовании местоположения границ (согласовано/спорное)
от т.	до т.			
1	2	3	4	5

3. Сведения о характеристиках уточняемого земельного участка с кадастровым номером _____67:25:0010324:19_____:

№ п/п	Наименование характеристики	Значение характеристики
1	2	3
1.	Адрес земельного участка	—
1.1.	Сведения о местоположении земельного участка (при отсутствии адреса) в структурированном в соответствии с федеральной информационной адресной системой виде	215801, Российская Федерация, Смоленская область, Ярцевский р-н, Ярцево г, 4-й Рабочий пер, д 37
1.2.	Дополнительные сведения о местоположении земельного участка	—
2.	Площадь земельного участка ± величина погрешности определения (вычисления) площади ($P \pm \Delta P$), м²	$0 \pm 0,00$
3.	Формула, примененная для вычисления предельной погрешности определения площади земельного участка, с подставленными значениями и итоговые (вычисленные) значения	$3,5*0,10*\sqrt{(0,00)} = 0$
4.	Площадь земельного участка согласно сведениям Единого государственного реестра недвижимости (Ркад), м²	600,00
5.	Оценка расхождения Р и Ркад ($P - P_{кад}$), м²	600
6.	Предельный минимальный и максимальный размеры земельного участка (Рмин и Рмакс), м²	— —

1	2				3		
7.	Кадастровый или иной государственный учетный номер (инвентарный) здания, сооружения, объекта незавершенного строительства, расположенного на земельном участке				—		
8.	Вид (виды) разрешенного использования				Под строительство индивидуального жилого дома		
8.1.	Дополнительные сведения об использовании земельного участка				—		
9.	Сведения о земельных участках (землях общего пользования, территории общего пользования), посредством которых обеспечивается доступ				—		
10.	Иные сведения				—		
4. Пояснения к сведениям об уточняемом земельном участке с кадастровым номером					67:25:0010324:19 :		
1.	—						
1. Сведения о характерных точках границ уточняемого земельного участка с кадастровым номером					67:25:0010324:2 :		
Система координат МСК-67, зона 1					Зона № 1		
Обоз- начение харак- терных точек границ	Координаты, м				Метод определения координат	Формулы, примененные для расчета средней квадратической погрешности определения координат характерных точек границ (Mt), с подставленными в такие формулы значениями и итоговые (вычисленные) значения Mt, м	Описание закрепления точки
	содержатся в Едином государственном реестре недвижимости		определены в результате выполнения комплексных кадастровых работ				
	X	Y	X	Y			
1	2	3	4	5	6	7	8
1	492 570,50	1 261 103,29	492 570,50	1 261 103,29	—	0,10	—
2	492 561,69	1 261 127,76	492 561,69	1 261 127,76			
3	492 559,45	1 261 147,79	492 559,45	1 261 147,79			
4	492 557,51	1 261 156,94	492 557,51	1 261 156,94			
5	492 556,09	1 261 162,13	492 556,09	1 261 162,13			
6	492 539,09	1 261 157,89	492 539,09	1 261 157,89			
7	492 561,21	1 261 099,94	492 561,21	1 261 099,94			
1	492 561,83	1 261 100,19	492 561,83	1 261 100,19			
1	492 570,50	1 261 103,29	492 570,50	1 261 103,29			

2. Сведения о частях границ уточняемого земельного участка с кадастровым номером				67:25:0010324:2		:
Обозначение части границ		Горизонтальное проложение (S), м	Описание прохождения части границ	Сведения о согласовании местоположения границ (согласовано/спорное)		
от т.	до т.					
1	2	3	4	5		
1	2	26,01	—	согласовано		
2	3	20,15				
3	4	9,35				
4	5	5,38				
5	6	17,52				
6	7	62,03				
7	1	0,67				
1	1	9,21				
3. Сведения о характеристиках уточняемого земельного участка с кадастровым номером						
№ п/п	Наименование характеристики		Значение характеристики			
1	2		3			
1.	Адрес земельного участка		—			
1.1.	Сведения о местоположении земельного участка (при отсутствии адреса) в структурированном в соответствии с федеральной информационной адресной системой виде		215801, Российская Федерация, Смоленская область, Ярцевский р-н, Ярцево г, Рабочий 2-й пер, д 29			
1.2.	Дополнительные сведения о местоположении земельного участка		—			
2.	Площадь земельного участка ± величина погрешности определения (вычисления) площади (P ± ΔP), м²		773 ± 10,00			
3.	Формула, примененная для вычисления предельной погрешности определения площади земельного участка, с подставленными значениями и итоговые (вычисленные) значения		3,5*0,10*√(773,00) = 10			
4.	Площадь земельного участка согласно сведениям Единого государственного реестра недвижимости (Ркад), м²		773,00			
5.	Оценка расхождения Р и Ркад (Р - Ркад), м²		0			
6.	Предельный минимальный и максимальный размеры земельного участка (Рмин и Рмакс), м²		— —			
7.	Кадастровый или иной государственный учетный номер (инвентарный) здания, сооружения, объекта незавершенного строительства, расположенного на земельном участке		—			

1	2				3		
8.	Вид (виды) разрешенного использования				Под индивидуальный жилой дом		
8.1.	Дополнительные сведения об использовании земельного участка				—		
9.	Сведения о земельных участках (землях общего пользования, территории общего пользования), посредством которых обеспечивается доступ				—		
10.	Иные сведения				—		
4. Пояснения к сведениям об уточняемом земельном участке с кадастровым номером					67:25:0010324:2		
1.	—						
1. Сведения о характерных точках границ уточняемого земельного участка с кадастровым номером							
Система координат							
Зона №							
Обозначение характерных точек границ	Координаты, м				Метод определения координат	Формулы, примененные для расчета средней квадратической погрешности определения координат характерных точек границ (Mt), с подставленными в такие формулы значениями и итоговые (вычисленные) значения Mt, м	Описание закрепления точки
	содержатся в Едином государственном реестре недвижимости		определены в результате выполнения комплексных кадастровых работ				
	X	Y	X	Y			
1	2	3	4	5	6	7	8
2. Сведения о частях границ уточняемого земельного участка с кадастровым номером							
Обозначение части границ		Горизонтальное проложение (S), м	Описание прохождения части границ			Сведения о согласовании местоположения границ (согласовано/спорное)	
от т.	до т.						
1	2	3	4			5	
3. Сведения о характеристиках уточняемого земельного участка с кадастровым номером							
67:25:0010324:20							
№ п/п	Наименование характеристики				Значение характеристики		
1	2				3		
1.	Адрес земельного участка				—		
1.1.	Сведения о местоположении земельного участка (при отсутствии адреса) в структурированном в соответствии с федеральной информационной адресной системой виде				215801, Российская Федерация, Смоленская область, Ярцевский р-н, Ярцево г, Рабочий 4-й пер, д 31		
1.2.	Дополнительные сведения о местоположении земельного участка				—		

1	2				3		
2.	Площадь земельного участка ± величина погрешности определения (вычисления) площади (P ± ΔP), м²				0 ± 0,00		
3.	Формула, примененная для вычисления предельной погрешности определения площади земельного участка, с подставленными значениями и итоговые (вычисленные) значения				3,5*0,10*√(0,00) = 0		
4.	Площадь земельного участка согласно сведениям Единого государственного реестра недвижимости (Ркад), м²				1 500,00		
5.	Оценка расхождения Р и Ркад (Р - Ркад), м²				1 500		
6.	Предельный минимальный и максимальный размеры земельного участка (Рмин и Рмакс), м²				— —		
7.	Кадастровый или иной государственный учетный номер (инвентарный) здания, сооружения, объекта незавершенного строительства, расположенного на земельном участке				—		
8.	Вид (виды) разрешенного использования				индивидуальное жилищное строительство		
8.1.	Дополнительные сведения об использовании земельного участка				—		
9.	Сведения о земельных участках (землях общего пользования, территории общего пользования), посредством которых обеспечивается доступ				—		
10.	Иные сведения				—		
4. Пояснения к сведениям об уточняемом земельном участке с кадастровым номером					67:25:0010324:20 :		
1.	—						
1. Сведения о характерных точках границ уточняемого земельного участка с кадастровым номером					67:25:0010324:21 :		
Система координат МСК-67, зона 1					Зона № 1		
Обозначение характерных точек границ	Координаты, м				Метод определения координат	Формулы, примененные для расчета средней квадратической погрешности определения координат характерных точек границ (Mt), с подставленными в такие формулы значениями и итоговые (вычисленные) значения Mt, м	Описание закрепления точки
	содержатся в Едином государственном реестре недвижимости		определены в результате выполнения комплексных кадастровых работ				
	X	Y	X	Y			
1	2	3	4	5	6	7	8
23	492 613,32	1 261 137,70	492 613,32	1 261 137,70	—	0,10	—

1	2	3	4	5	6	7	8
24	492 578,00	1 261 127,94	492 578,00	1 261 127,94	—	0,10	—
92	492 582,38	1 261 107,54	492 582,38	1 261 107,54		0,30	
93	492 586,65	1 261 090,40	492 586,65	1 261 090,40			
94	492 587,56	1 261 086,74	492 587,56	1 261 086,74			
91	492 623,95	1 261 099,21	492 623,95	1 261 099,21		0,10	—
23	492 613,32	1 261 137,70	492 613,32	1 261 137,70			

2. Сведения о частях границ уточняемого земельного участка с кадастровым номером 67:25:0010324:21 :

Обозначение части границ		Горизонтальное проложение (S), м	Описание прохождения части границ	Сведения о согласовании местоположения границ (согласовано/спорное)
от т.	до т.			
1	2	3	4	5
23	24	36,64	—	согласовано
24	92	20,86		
92	93	17,66		
93	94	3,77		
94	91	38,47		
91	23	39,93		

3. Сведения о характеристиках уточняемого земельного участка с кадастровым номером 67:25:0010324:21 :

№ п/п	Наименование характеристики	Значение характеристики
1	2	3
1.	Адрес земельного участка	—
1.1.	Сведения о местоположении земельного участка (при отсутствии адреса) в структурированном в соответствии с федеральной информационной адресной системой виде	215801, Российская Федерация, Смоленская область, Ярцевский р-н, Ярцево г, Первомайский пер, д 47
1.2.	Дополнительные сведения о местоположении земельного участка	—
2.	Площадь земельного участка ± величина погрешности определения (вычисления) площади ($P \pm \Delta P$), м²	$1\,548 \pm 14,00$
3.	Формула, примененная для вычисления предельной погрешности определения площади земельного участка, с подставленными значениями и итоговые (вычисленные) значения	$3,5 \cdot 0,10 \cdot \sqrt{1\,548,00} = 14$
4.	Площадь земельного участка согласно сведениям Единого государственного реестра недвижимости (Ркад), м²	1 548,00
5.	Оценка расхождения Р и Ркад ($P - P_{\text{кад}}$), м²	0

1	2				3		
6.	Предельный минимальный и максимальный размеры земельного участка (Рмин и Рмакс), м²				— —		
7.	Кадастровый или иной государственный учетный номер (инвентарный) здания, сооружения, объекта незавершенного строительства, расположенного на земельном участке				—		
8.	Вид (виды) разрешенного использования				Под индивидуальный жилой дом		
8.1.	Дополнительные сведения об использовании земельного участка				—		
9.	Сведения о земельных участках (землях общего пользования, территории общего пользования), посредством которых обеспечивается доступ				—		
10.	Иные сведения				—		
4. Пояснения к сведениям об уточняемом земельном участке с кадастровым номером					67:25:0010324:21 :		
1.	—						
1. Сведения о характерных точках границ уточняемого земельного участка с кадастровым номером					67:25:0010324:22 :		
Система координат МСК-67, зона 1					Зона № 1		
Обозначение характерных точек границ	Координаты, м				Метод определения координат	Формулы, примененные для расчета средней квадратической погрешности определения координат характерных точек границ (Mt), с подставленными в такие формулы значениями и итоговые (вычисленные) значения Mt, м	Описание закрепления точки
	содержатся в Едином государственном реестре недвижимости		определены в результате выполнения комплексных кадастровых работ				
	X	Y	X	Y			
1	2	3	4	5	6	7	8
н 1	492 633,27	1 261 067,15	492 633,27	1 261 067,15	—	0,10	Закрепление отсутствует
91	492 623,95	1 261 099,21	492 623,95	1 261 099,21		0,30	
94	492 587,56	1 261 086,74	492 587,56	1 261 086,74		0,10	
н 2	492 582,13	1 261 085,40	492 582,13	1 261 085,40			
н 3	492 587,10	1 261 065,61	492 587,10	1 261 065,61			
н 4	492 592,59	1 261 052,13	492 592,59	1 261 052,13			
н 1	492 633,27	1 261 067,15	492 633,27	1 261 067,15			

2. Сведения о частях границ уточняемого земельного участка с кадастровым номером				67:25:0010324:22		:
Обозначение части границ		Горизонтальное проложение (S), м	Описание прохождения части границ	Сведения о согласовании местоположения границ (согласовано/спорное)		
от т.	до т.					
1	2	3	4	5		
н 1	91	33,39	—	согласовано		
91	94	38,47				
94	н 2	5,59				
н 2	н 3	20,40				
н 3	н 4	14,56				
н 4	н 1	43,36				
3. Сведения о характеристиках уточняемого земельного участка с кадастровым номером				67:25:0010324:22		:
№ п/п	Наименование характеристики		Значение характеристики			
1	2		3			
1.	Адрес земельного участка		—			
1.1.	Сведения о местоположении земельного участка (при отсутствии адреса) в структурированном в соответствии с федеральной информационной адресной системой виде		215801, Российская Федерация, Смоленская область, Ярцевский р-н, Ярцево г, Первомайский пер, д 49			
1.2.	Дополнительные сведения о местоположении земельного участка		—			
2.	Площадь земельного участка ± величина погрешности определения (вычисления) площади (P ± ΔP), м²		1 501 ± 14,00			
3.	Формула, примененная для вычисления предельной погрешности определения площади земельного участка, с подставленными значениями и итоговые (вычисленные) значения		3,5*0,10*√(1 501,00) = 14			
4.	Площадь земельного участка согласно сведениям Единого государственного реестра недвижимости (Ркад), м²		1 501,00			
5.	Оценка расхождения Р и Ркад (Р - Ркад), м²		0			
6.	Предельный минимальный и максимальный размеры земельного участка (Рмин и Рмакс), м²		— —			
7.	Кадастровый или иной государственный учетный номер (инвентарный) здания, сооружения, объекта незавершенного строительства, расположенного на земельном участке		—			
8.	Вид (виды) разрешенного использования		под индивидуальным жилым домом			
8.1.	Дополнительные сведения об использовании земельного участка		—			

1	2				3		
9.	Сведения о земельных участках (землях общего пользования, территории общего пользования), посредством которых обеспечивается доступ				—		
10.	Иные сведения				—		
4. Пояснения к сведениям об уточняемом земельном участке с кадастровым номером					67:25:0010324:22 :		
1.	—						
1. Сведения о характерных точках границ уточняемого земельного участка с кадастровым номером _____ :							
Система координат _____ Зона № _____							
Обоз- начение харак- терных точек границ	Координаты, м				Метод определения координат	Формулы, примененные для расчета средней квадратической погрешности определения координат характерных точек границ (Mt), с подставленными в такие формулы значениями и итоговые (вычисленные) значения Mt, м	Описание закрепления точки
	содержатся в Едином государственном реестре недвижимости		определены в результате выполнения комплексных кадастровых работ				
	X	Y	X	Y			
1	2	3	4	5	6	7	8
2. Сведения о частях границ уточняемого земельного участка с кадастровым номером _____ :							
Обозначение части границ		Горизонтальное проложение (S), м	Описание прохождения части границ		Сведения о согласовании местоположения границ (согласовано/спорное)		
от т.	до т.						
1	2	3	4		5		
3. Сведения о характеристиках уточняемого земельного участка с кадастровым номером 67:25:0010324:23 _____ :							
№ п/п	Наименование характеристики				Значение характеристики		
1	2				3		
1.	Адрес земельного участка				—		
1.1.	Сведения о местоположении земельного участка (при отсутствии адреса) в структурированном в соответствии с федеральной информационной адресной системой виде				215801, Российская Федерация, Смоленская область, Ярцевский р-н, Ярцево г, Первомайский пер, д 51		
1.2.	Дополнительные сведения о местоположении земельного участка				—		
2.	Площадь земельного участка ± величина погрешности определения (вычисления) площади (P ± ΔP), м²				0 ± 0,00		

1	2	3					
3.	Формула, примененная для вычисления предельной погрешности определения площади земельного участка, с подставленными значениями и итоговые (вычисленные) значения	3,5*0,10*√(0,00) = 0					
4.	Площадь земельного участка согласно сведениям Единого государственного реестра недвижимости (Ркад), м²	950,00					
5.	Оценка расхождения Р и Ркад (Р - Ркад), м²	950					
6.	Предельный минимальный и максимальный размеры земельного участка (Рмин и Рмакс), м²	— —					
7.	Кадастровый или иной государственный учетный номер (инвентарный) здания, сооружения, объекта незавершенного строительства, расположенного на земельном участке	—					
8.	Вид (виды) разрешенного использования	индивидуальное жилищное строительство					
8.1.	Дополнительные сведения об использовании земельного участка	—					
9.	Сведения о земельных участках (землях общего пользования, территории общего пользования), посредством которых обеспечивается доступ	—					
10.	Иные сведения	—					
4. Пояснения к сведениям об уточняемом земельном участке с кадастровым номером		67:25:0010324:23 :					
1.	—						
1. Сведения о характерных точках границ уточняемого земельного участка с кадастровым номером 67:25:0010324:24 :							
Система координат МСК-67, зона 1		Зона № 1					
Обозначение характерных точек границ	Координаты, м		Метод определения координат	Формулы, примененные для расчета средней квадратической погрешности определения координат характерных точек границ (Mt), с подставленными в такие формулы значениями и итоговые (вычисленные) значения Mt, м	Описание закрепления точки		
	содержатся в Едином государственном реестре недвижимости					определены в результате выполнения комплексных кадастровых работ	
	X	Y				X	Y
1	2	3	4	5	6	7	8
3	492 648,85	1 261 015,89	492 648,85	1 261 015,89	—	0,10	Угол забора (изгороди, ограды, металлической сеткой)

1	2	3	4	5	6	7	8
4	492 638,85	1 261 048,40	492 638,85	1 261 048,40	—	0,30	—
5	492 595,51	1 261 031,96	492 595,51	1 261 031,96		0,10	Угол забора (изгороди, ограды, металлической сеткой)
6	492 609,59	1 261 001,71	492 609,59	1 261 001,71			
3	492 648,85	1 261 015,89	492 648,85	1 261 015,89			

2. Сведения о частях границ уточняемого земельного участка с кадастровым номером 67:25:0010324:24 :

Обозначение части границ		Горизонтальное проложение (S), м	Описание прохождения части границ	Сведения о согласовании местоположения границ (согласовано/спорное)
от т.	до т.			
1	2	3	4	5
3	4	34,01	—	согласовано
4	5	46,35		
5	6	33,37		
6	3	41,74		

3. Сведения о характеристиках уточняемого земельного участка с кадастровым номером 67:25:0010324:24 :

№ п/п	Наименование характеристики	Значение характеристики
1	2	3
1.	Адрес земельного участка	—
1.1.	Сведения о местоположении земельного участка (при отсутствии адреса) в структурированном в соответствии с федеральной информационной адресной системой виде	215801, Российская Федерация, Смоленская область, Ярцевский р-н, Ярцево г, Первомайский пер, д 53
1.2.	Дополнительные сведения о местоположении земельного участка	—
2.	Площадь земельного участка ± величина погрешности определения (вычисления) площади ($P \pm \Delta P$), м²	$1\,480 \pm 13,00$
3.	Формула, примененная для вычисления предельной погрешности определения площади земельного участка, с подставленными значениями и итоговые (вычисленные) значения	$3,5 \cdot 0,10 \cdot \sqrt{(1\,480,00)} = 13$
4.	Площадь земельного участка согласно сведениям Единого государственного реестра недвижимости (Ркад), м²	1 480,00
5.	Оценка расхождения Р и Ркад ($P - P_{кад}$), м²	0

1	2				3		
6.	Предельный минимальный и максимальный размеры земельного участка (Рмин и Рмакс), м²				— —		
7.	Кадастровый или иной государственный учетный номер (инвентарный) здания, сооружения, объекта незавершенного строительства, расположенного на земельном участке				—		
8.	Вид (виды) разрешенного использования				под индивидуальный жилой дом		
8.1.	Дополнительные сведения об использовании земельного участка				—		
9.	Сведения о земельных участках (землях общего пользования, территории общего пользования), посредством которых обеспечивается доступ				—		
10.	Иные сведения				—		
4. Пояснения к сведениям об уточняемом земельном участке с кадастровым номером 67:25:0010324:24 :							
1.	—						
1. Сведения о характерных точках границ уточняемого земельного участка с кадастровым номером 67:25:0010324:25 :							
Система координат МСК-67, зона 1 Зона № 1							
Обозначение характерных точек границ	Координаты, м				Метод определения координат	Формулы, примененные для расчета средней квадратической погрешности определения координат характерных точек границ (Mt), с подставленными в такие формулы значениями и итоговые (вычисленные) значения Mt, м	Описание закрепления точки
	содержатся в Едином государственном реестре недвижимости		определены в результате выполнения комплексных кадастровых работ				
	X	Y	X	Y			
1	2	3	4	5	6	7	8
1	492 661,40	1 260 979,13	492 661,40	1 260 979,13	—	0,10	Угол забора (изгороди, ограды, металлической сеткой)
3	492 648,85	1 261 015,89	492 648,85	1 261 015,89			
6	492 609,59	1 261 001,71	492 609,59	1 261 001,71			

1	2	3	4	5	6	7	8
2	492 624,32	1 260 967,34	492 624,32	1 260 967,34	—	0,10	Угол забора (изгороди, ограды, металлической сеткой)
1	492 661,40	1 260 979,13	492 661,40	1 260 979,13			

2. Сведения о частях границ уточняемого земельного участка с кадастровым номером 67:25:0010324:25 :

Обозначение части границ		Горизонтальное проложение (S), м	Описание прохождения части границ	Сведения о согласовании местоположения границ (согласовано/спорное)
от т.	до т.			
1	2	3	4	5
1	3	38,84	—	согласовано
3	6	41,74		
6	2	37,39		
2	1	38,91		

3. Сведения о характеристиках уточняемого земельного участка с кадастровым номером 67:25:0010324:25 :

№ п/п	Наименование характеристики	Значение характеристики
1	2	3
1.	Адрес земельного участка	—
1.1.	Сведения о местоположении земельного участка (при отсутствии адреса) в структурированном в соответствии с федеральной информационной адресной системой виде	215801, Российская Федерация, Смоленская область, Ярцевский р-н, Ярцево г, Первомайский пер, д 55
1.2.	Дополнительные сведения о местоположении земельного участка	—
2.	Площадь земельного участка ± величина погрешности определения (вычисления) площади ($P \pm \Delta P$), м²	$1\,535 \pm 14,00$
3.	Формула, примененная для вычисления предельной погрешности определения площади земельного участка, с подставленными значениями и итоговые (вычисленные) значения	$3,5 * 0,10 * \sqrt{(1\,535,00)} = 14$
4.	Площадь земельного участка согласно сведениям Единого государственного реестра недвижимости (Ркад), м²	1 535,00
5.	Оценка расхождения Р и Ркад ($P - P_{кад}$), м²	0
6.	Предельный минимальный и максимальный размеры земельного участка ($P_{мин}$ и $P_{макс}$), м²	— —

1	2				3					
7.	Кадастровый или иной государственный учетный номер (инвентарный) здания, сооружения, объекта незавершенного строительства, расположенного на земельном участке				—					
8.	Вид (виды) разрешенного использования				индивидуальное жилищное строительство					
8.1.	Дополнительные сведения об использовании земельного участка				—					
9.	Сведения о земельных участках (землях общего пользования, территории общего пользования), посредством которых обеспечивается доступ				—					
10.	Иные сведения				—					
4. Пояснения к сведениям об уточняемом земельном участке с кадастровым номером					67:25:0010324:25				:	
1.	—									
1. Сведения о характерных точках границ уточняемого земельного участка с кадастровым номером										:
Система координат					Зона №					
Обоз- начение харак- терных точек границ	Координаты, м				Метод определения координат	Формулы, примененные для расчета средней квадратической погрешности определения координат характерных точек границ (Mt), с подставленными в такие формулы значениями и итоговые (вычисленные) значения Mt, м	Описание закрепления точки			
	содержатся в Едином государственном реестре недвижимости		определены в результате выполнения комплексных кадастровых работ							
	X	Y	X	Y						
1	2	3	4	5	6	7	8			
2. Сведения о частях границ уточняемого земельного участка с кадастровым номером										:
Обозначение части границ		Горизонтальное проложение (S), м	Описание прохождения части границ			Сведения о согласовании местоположения границ (согласовано/спорное)				
от т.	до т.									
1	2	3	4			5				
3. Сведения о характеристиках уточняемого земельного участка с кадастровым номером					67:25:0010324:26					:
№ п/п	Наименование характеристики				Значение характеристики					
1	2				3					

1	2	3
1.	Адрес земельного участка	—
1.1.	Сведения о местоположении земельного участка (при отсутствии адреса) в структурированном в соответствии с федеральной информационной адресной системой виде	215801, Российская Федерация, Смоленская область, Ярцевский р-н, Ярцево г, Первомайский пер, д 57
1.2.	Дополнительные сведения о местоположении земельного участка	—
2.	Площадь земельного участка \pm величина погрешности определения (вычисления) площади ($P \pm \Delta P$), м ²	$0 \pm 0,00$
3.	Формула, примененная для вычисления предельной погрешности определения площади земельного участка, с подставленными значениями и итоговые (вычисленные) значения	$3,5*0,10*\sqrt{(0,00)} = 0$
4.	Площадь земельного участка согласно сведениям Единого государственного реестра недвижимости (Ркад), м ²	1 256,00
5.	Оценка расхождения Р и Ркад ($P - P_{кад}$), м ²	1 256
6.	Предельный минимальный и максимальный размеры земельного участка ($P_{мин}$ и $P_{макс}$), м ²	— —
7.	Кадастровый или иной государственный учетный номер (инвентарный) здания, сооружения, объекта незавершенного строительства, расположенного на земельном участке	—
8.	Вид (виды) разрешенного использования	индивидуальное жилищное строительство
8.1.	Дополнительные сведения об использовании земельного участка	—
9.	Сведения о земельных участках (землях общего пользования, территории общего пользования), посредством которых обеспечивается доступ	—
10.	Иные сведения	—
4. Пояснения к сведениям об уточняемом земельном участке с кадастровым номером		67:25:0010324:26 :
1.	—	

1. Сведения о характерных точках границ уточняемого земельного участка с кадастровым номером					67:25:0010324:263			:
Система координат		МСК-67, зона 1			Зона №			1
Обоз- начение харак- терных точек границ	Координаты, м				Метод определения координат	Формулы, примененные для расчета средней квадратической погрешности определения координат характерных точек границ (Mt), с подставленными в такие формулы значениями и итоговые (вычисленные) значения Mt, м	Описание закрепления точки	
	содержатся в Едином государственном реестре недвижимости		определены в результате выполнения комплексных кадастровых работ					
	X	Y	X	Y				
1	2	3	4	5	6	7	8	
1	492 516,54	1 261 085,34	492 516,54	1 261 085,34	—	0,10	—	
2	492 523,62	1 261 088,84	492 523,62	1 261 088,84				
3	492 520,48	1 261 096,50	492 520,48	1 261 096,50				
4	492 519,07	1 261 100,09	492 519,07	1 261 100,09				
5	492 516,98	1 261 106,25	492 516,98	1 261 106,25				
6	492 513,00	1 261 117,93	492 513,00	1 261 117,93				
1	492 512,63	1 261 120,74	492 512,63	1 261 120,74				
2	492 485,01	1 261 109,96	492 485,01	1 261 109,96				
3	492 485,54	1 261 105,55	492 485,54	1 261 105,55				
7	492 486,26	1 261 104,20	492 486,26	1 261 104,20				
8	492 486,51	1 261 103,44	492 486,51	1 261 103,44				
9	492 499,59	1 261 078,45	492 499,59	1 261 078,45				
10	492 500,57	1 261 078,83	492 500,57	1 261 078,83				
11	492 509,86	1 261 082,34	492 509,86	1 261 082,34				
1	492 516,54	1 261 085,34	492 516,54	1 261 085,34				
2. Сведения о частях границ уточняемого земельного участка с кадастровым номером					67:25:0010324:263			:
Обозначение части границ		Горизонтальное проложение (S), м	Описание прохождения части границ		Сведения о согласовании местоположения границ (согласовано/спорное)			
от т.	до т.							
1	2	3	4		5			
1	2	7,90	—		согласовано			
2	3	8,28						
3	4	3,86						
4	5	6,50						

1	2	3	4	5
5	6	12,34	—	согласовано
6	1	2,83		
1	2	29,65		
2	3	4,44		
3	7	1,53		
7	8	0,80		
8	9	28,21		
9	10	1,05		
10	11	9,93		
11	1	7,32		

3. Сведения о характеристиках уточняемого земельного участка с кадастровым номером 67:25:0010324:263 :

№ п/п	Наименование характеристики	Значение характеристики
1	2	3
1.	Адрес земельного участка	—
1.1.	Сведения о местоположении земельного участка (при отсутствии адреса) в структурированном в соответствии с федеральной информационной адресной системой виде	215801, Российская Федерация, Смоленская область, Ярцевский р-н, Ярцево г, Лазо ул
1.2.	Дополнительные сведения о местоположении земельного участка	—
2.	Площадь земельного участка \pm величина погрешности определения (вычисления) площади ($P \pm \Delta P$), м ²	$971 \pm 11,00$
3.	Формула, примененная для вычисления предельной погрешности определения площади земельного участка, с подставленными значениями и итоговые (вычисленные) значения	$3,5*0,10*\sqrt{(971,00)} = 11$
4.	Площадь земельного участка согласно сведениям Единого государственного реестра недвижимости (Ркад), м ²	971,00
5.	Оценка расхождения Р и Ркад ($P - P_{кад}$), м ²	0
6.	Предельный минимальный и максимальный размеры земельного участка ($P_{мин}$ и $P_{макс}$), м ²	— —
7.	Кадастровый или иной государственный учетный номер (инвентарный) здания, сооружения, объекта незавершенного строительства, расположенного на земельном участке	—
8.	Вид (виды) разрешенного использования	для индивидуального жилищного строительства
8.1.	Дополнительные сведения об использовании земельного участка	—

1	2				3		
9.	Сведения о земельных участках (землях общего пользования, территории общего пользования), посредством которых обеспечивается доступ				—		
10.	Иные сведения				—		
4. Пояснения к сведениям об уточняемом земельном участке с кадастровым номером					67:25:0010324:263 :		
1.	—						
1. Сведения о характерных точках границ уточняемого земельного участка с кадастровым номером _____ :							
Система координат _____ Зона № _____							
Обоз- начение харак- терных точек границ	Координаты, м				Метод определения координат	Формулы, примененные для расчета средней квадратической погрешности определения координат характерных точек границ (Mt), с подставленными в такие формулы значениями и итоговые (вычисленные) значения Mt, м	Описание закрепления точки
	содержатся в Едином государственном реестре недвижимости		определены в результате выполнения комплексных кадастровых работ				
	X	Y	X	Y			
1	2	3	4	5	6	7	8
2. Сведения о частях границ уточняемого земельного участка с кадастровым номером _____ :							
Обозначение части границ		Горизонтальное проложение (S), м	Описание прохождения части границ		Сведения о согласовании местоположения границ (согласовано/спорное)		
от т.	до т.						
1	2	3	4		5		
3. Сведения о характеристиках уточняемого земельного участка с кадастровым номером 67:25:0010324:27 _____ :							
№ п/п	Наименование характеристики				Значение характеристики		
1	2				3		
1.	Адрес земельного участка				—		
1.1.	Сведения о местоположении земельного участка (при отсутствии адреса) в структурированном в соответствии с федеральной информационной адресной системой виде				215801, Российская Федерация, Смоленская область, Ярцевский р-н, Ярцево г, Чапаева ул, д 1/27		
1.2.	Дополнительные сведения о местоположении земельного участка				—		
2.	Площадь земельного участка ± величина погрешности определения (вычисления) площади (P ± ΔP), м²				0 ± 0,00		

1	2				3		
3.	Формула, примененная для вычисления предельной погрешности определения площади земельного участка, с подставленными значениями и итоговые (вычисленные) значения				3,5*0,10*√(0,00) = 0		
4.	Площадь земельного участка согласно сведениям Единого государственного реестра недвижимости (Ркад), м²				1 481,00		
5.	Оценка расхождения Р и Ркад (Р - Ркад), м²				1 481		
6.	Предельный минимальный и максимальный размеры земельного участка (Рмин и Рмакс), м²				— —		
7.	Кадастровый или иной государственный учетный номер (инвентарный) здания, сооружения, объекта незавершенного строительства, расположенного на земельном участке				—		
8.	Вид (виды) разрешенного использования				индивидуальное жилищное строительство		
8.1.	Дополнительные сведения об использовании земельного участка				—		
9.	Сведения о земельных участках (землях общего пользования, территории общего пользования), посредством которых обеспечивается доступ				—		
10.	Иные сведения				—		
4. Пояснения к сведениям об уточняемом земельном участке с кадастровым номером					67:25:0010324:27 :		
1.	—						
1. Сведения о характерных точках границ уточняемого земельного участка с кадастровым номером					67:25:0010324:270 :		
Система координат МСК-67, зона 1					Зона № 1		
Обозначение характерных точек границ	Координаты, м				Метод определения координат	Формулы, примененные для расчета средней квадратической погрешности определения координат характерных точек границ (Mt), с подставленными в такие формулы значениями и итоговые (вычисленные) значения Mt, м	Описание закрепления точки
	содержатся в Едином государственном реестре недвижимости		определены в результате выполнения комплексных кадастровых работ				
	X	Y	X	Y			
1	2	3	4	5	6	7	8
1	492 559,06	1 260 813,79	492 559,06	1 260 813,79	—	0,10	долговременный межевой знак

1	2	3	4	5	6	7	8
2	492 575,54	1 260 815,67	492 575,54	1 260 815,67	—	0,10	долговременный межевой знак
3	492 578,11	1 260 815,66	492 578,11	1 260 815,66			
4	492 603,09	1 260 826,57	492 603,09	1 260 826,57			
5	492 594,39	1 260 845,48	492 594,39	1 260 845,48			
26	492 569,39	1 260 834,49	492 569,39	1 260 834,49			
28	492 568,23	1 260 834,09	492 568,23	1 260 834,09			Временный межевой знак
29	492 562,92	1 260 848,41	492 562,92	1 260 848,41			
9	492 555,74	1 260 845,60	492 555,74	1 260 845,60			долговременный межевой знак
10	492 552,95	1 260 844,51	492 552,95	1 260 844,51			закрепление отсутствует
11	492 554,39	1 260 829,58	492 554,39	1 260 829,58			
12	492 557,38	1 260 829,83	492 557,38	1 260 829,83			долговременный межевой знак
1	492 559,06	1 260 813,79	492 559,06	1 260 813,79			

2. Сведения о частях границ уточняемого земельного участка с кадастровым номером
67:25:0010324:270
:

Обозначение части границ		Горизонтальное проложение (S), м	Описание прохождения части границ	Сведения о согласовании местоположения границ (согласовано/спорное)
от т.	до т.			
1	2	3	4	5
1	2	16,59	—	согласовано
2	3	2,57		
3	4	27,26		
4	5	20,82		
5	26	27,31		
26	28	1,23		
28	29	15,27		
29	9	7,71		
9	10	3,00		
10	11	15,00		

1	2	3	4	5
11	12	3,00	—	согласовано
12	1	16,13		

3. Сведения о характеристиках уточняемого земельного участка с кадастровым номером 67:25:0010324:270 :

№ п/п	Наименование характеристики	Значение характеристики
1	2	3
1.	Адрес земельного участка	Российская Федерация, Смоленская область, муниципальный район Ярцевский, городское поселение Ярцевское, город Ярцево, улица Лазо, земельный участок 27
1.1.	Сведения о местоположении земельного участка (при отсутствии адреса) в структурированном в соответствии с федеральной информационной адресной системой виде	—
1.2.	Дополнительные сведения о местоположении земельного участка	—
2.	Площадь земельного участка ± величина погрешности определения (вычисления) площади ($P \pm \Delta P$), м²	$1\,046 \pm 11,00$
3.	Формула, примененная для вычисления предельной погрешности определения площади земельного участка, с подставленными значениями и итоговые (вычисленные) значения	$3,5*0,10*\sqrt{(1\,046,00)} = 11$
4.	Площадь земельного участка согласно сведениям Единого государственного реестра недвижимости (Ркад), м²	1 046,00
5.	Оценка расхождения Р и Ркад ($P - P_{кад}$), м²	0
6.	Предельный минимальный и максимальный размеры земельного участка ($P_{мин}$ и $P_{макс}$), м²	— —
7.	Кадастровый или иной государственный учетный номер (инвентарный) здания, сооружения, объекта незавершенного строительства, расположенного на земельном участке	—
8.	Вид (виды) разрешенного использования	Под индивидуальный жилой дом
8.1.	Дополнительные сведения об использовании земельного участка	—
9.	Сведения о земельных участках (землях общего пользования, территории общего пользования), посредством которых обеспечивается доступ	—
10.	Иные сведения	—

4. Пояснения к сведениям об уточняемом земельном участке с кадастровым номером 67:25:0010324:270 :

1.	—
----	---

1. Сведения о характерных точках границ уточняемого земельного участка с кадастровым номером

67:25:0010324:271

:

Система координат

МСК-67, зона 1

Зона №

1

Обоз- начение харак- терных точек границ	Координаты, м				Метод определения координат	Формулы, примененные для расчета средней квадратической погрешности определения координат характерных точек границ (Mt), с подставленными в такие формулы значениями и итоговые (вычисленные) значения Mt, м	Описание закрепления точки
	содержатся в Едином государственном реестре недвижимости		определены в результате выполнения комплексных кадастровых работ				
	X	Y	X	Y			
1	2	3	4	5	6	7	8
1	492 559,06	1 260 813,79	492 559,06	1 260 813,79	—	0,10	долговременный межевой знак
12	492 557,38	1 260 829,83	492 557,38	1 260 829,83			закрепление отсутствует
11	492 554,39	1 260 829,58	492 554,39	1 260 829,58			
10	492 552,95	1 260 844,51	492 552,95	1 260 844,51			
13	492 515,01	1 260 829,71	492 515,01	1 260 829,71			долговременный межевой знак
14	492 518,84	1 260 821,76	492 518,84	1 260 821,76			
15	492 520,46	1 260 819,26	492 520,46	1 260 819,26			
16	492 524,29	1 260 816,78	492 524,29	1 260 816,78			
17	492 530,44	1 260 814,33	492 530,44	1 260 814,33			
18	492 538,59	1 260 812,84	492 538,59	1 260 812,84			
1	492 559,06	1 260 813,79	492 559,06	1 260 813,79			

2. Сведения о частях границ уточняемого земельного участка с кадастровым номером

67:25:0010324:271

:

Обозначение части границ		Горизонтальное проложение (S), м	Описание прохождения части границ	Сведения о согласовании местоположения границ (согласовано/спорное)
от т.	до т.			
1	2	3	4	5
1	12	16,13	—	согласовано

1	2	3	4	5
12	11	3,00	—	согласовано
11	10	15,00		
10	13	40,72		
13	14	8,82		
14	15	2,98		
15	16	4,56		
16	17	6,62		
17	18	8,29		
18	1	20,49		

3. Сведения о характеристиках уточняемого земельного участка с кадастровым номером 67:25:0010324:271 :

№ п/п	Наименование характеристики	Значение характеристики
1	2	3
1.	Адрес земельного участка	Российская Федерация, Смоленская область, муниципальный район Ярцевский, городское поселение Ярцевское, город Ярцево, улица Рабочий поселок, земельный участок 34
1.1.	Сведения о местоположении земельного участка (при отсутствии адреса) в структурированном в соответствии с федеральной информационной адресной системой виде	—
1.2.	Дополнительные сведения о местоположении земельного участка	—
2.	Площадь земельного участка \pm величина погрешности определения (вычисления) площади ($P \pm \Delta P$), м ²	907 \pm 11,00
3.	Формула, примененная для вычисления предельной погрешности определения площади земельного участка, с подставленными значениями и итоговые (вычисленные) значения	$3,5 * 0,10 * \sqrt{(907,00)} = 11$
4.	Площадь земельного участка согласно сведениям Единого государственного реестра недвижимости (Ркад), м ²	907,00
5.	Оценка расхождения Р и Ркад ($P - P_{кад}$), м ²	0
6.	Предельный минимальный и максимальный размеры земельного участка ($P_{мин}$ и $P_{макс}$), м ²	— —
7.	Кадастровый или иной государственный учетный номер (инвентарный) здания, сооружения, объекта незавершенного строительства, расположенного на земельном участке	—
8.	Вид (виды) разрешенного использования	Под индивидуальный жилой дом
8.1.	Дополнительные сведения об использовании земельного участка	—

1	2				3					
9.	Сведения о земельных участках (землях общего пользования, территории общего пользования), посредством которых обеспечивается доступ				—					
10.	Иные сведения				—					
4. Пояснения к сведениям об уточняемом земельном участке с кадастровым номером					67:25:0010324:271 :					
1.	—									
1. Сведения о характерных точках границ уточняемого земельного участка с кадастровым номером					67:25:0010324:272 :					
Система координат МСК-67, зона 1					Зона № 1					
Обоз- начение харак- терных точек границ	Координаты, м				Метод определения координат	Формулы, примененные для расчета средней квадратической погрешности определения координат характерных точек границ (Mt), с подставленными в такие формулы значениями и итоговые (вычисленные) значения Mt, м	Описание закрепления точки			
	содержатся в Едином государственном реестре недвижимости		определены в результате выполнения комплексных кадастровых работ							
	X	Y	X	Y						
1	2	3	4	5	6	7	8			
1	492 577,27	1 260 762,31	492 577,27	1 260 762,31	—	0,10	—			
1	492 577,27	1 260 763,69	492 577,27	1 260 763,69						
2	492 574,68	1 260 781,42	492 574,68	1 260 781,42						
3	492 555,75	1 260 792,94	492 555,75	1 260 792,94						
6	492 552,72	1 260 793,02	492 552,72	1 260 793,02						
9	492 523,94	1 260 795,67	492 523,94	1 260 795,67						
10	492 522,56	1 260 757,87	492 522,56	1 260 757,87						
11	492 530,01	1 260 758,73	492 530,01	1 260 758,73						
12	492 561,25	1 260 760,74	492 561,25	1 260 760,74						
4	492 561,25	1 260 759,36	492 561,25	1 260 759,36						
1	492 577,27	1 260 762,31	492 577,27	1 260 762,31						
2. Сведения о частях границ уточняемого земельного участка с кадастровым номером								67:25:0010324:272 :		
Обозначение части границ		Горизонтальное проложение (S), м	Описание прохождения части границ					Сведения о согласовании местоположения границ (согласовано/спорное)		
от т.	до т.									
1	2	3	4		5					
1	1	1,38	—		согласовано					

1	2	3	4	5
1	2	17,92	—	согласовано
2	3	22,16		
3	6	3,03		
6	9	28,90		
9	10	37,83		
10	11	7,50		
11	12	31,30		
12	4	1,38		
4	1	16,29		

3. Сведения о характеристиках уточняемого земельного участка с кадастровым номером 67:25:0010324:272 :

№ п/п	Наименование характеристики	Значение характеристики
1	2	3
1.	Адрес земельного участка	—
1.1.	Сведения о местоположении земельного участка (при отсутствии адреса) в структурированном в соответствии с федеральной информационной адресной системой виде	Российская Федерация, Смоленская область, Ярцевский р-н, Ярцево г, 4-й Рабочий пер
1.2.	Дополнительные сведения о местоположении земельного участка	—
2.	Площадь земельного участка ± величина погрешности определения (вычисления) площади ($P \pm \Delta P$), м²	$1\ 666 \pm 14,00$
3.	Формула, примененная для вычисления предельной погрешности определения площади земельного участка, с подставленными значениями и итоговые (вычисленные) значения	$3,5*0,10*\sqrt{(1\ 666,00)} = 14$
4.	Площадь земельного участка согласно сведениям Единого государственного реестра недвижимости (Ркад), м²	1 666,00
5.	Оценка расхождения Р и Ркад ($P - P_{кад}$), м²	0
6.	Предельный минимальный и максимальный размеры земельного участка (Рмин и Рмакс), м²	— —
7.	Кадастровый или иной государственный учетный номер (инвентарный) здания, сооружения, объекта незавершенного строительства, расположенного на земельном участке	—
8.	Вид (виды) разрешенного использования	Под индивидуальный жилой дом
8.1.	Дополнительные сведения об использовании земельного участка	—

1	2				3		
9.	Сведения о земельных участках (землях общего пользования, территории общего пользования), посредством которых обеспечивается доступ				—		
10.	Иные сведения				—		
4. Пояснения к сведениям об уточняемом земельном участке с кадастровым номером					67:25:0010324:272 :		
1.	—						
1. Сведения о характерных точках границ уточняемого земельного участка с кадастровым номером					67:25:0010324:28 :		
Система координат МСК-67, зона 1					Зона № 1		
Обоз- начение харак- терных точек границ	Координаты, м				Метод определения координат	Формулы, примененные для расчета средней квадратической погрешности определения координат характерных точек границ (Mt), с подставленными в такие формулы значениями и итоговые (вычисленные) значения Mt, м	Описание закрепления точки
	содержатся в Едином государственном реестре недвижимости		определены в результате выполнения комплексных кадастровых работ				
	X	Y	X	Y			
1	2	3	4	5	6	7	8
78	492 556,33	1 261 087,36	492 556,33	1 261 087,36	—	0,30	—
79	492 548,00	1 261 106,06	492 548,00	1 261 106,06		0,10	
80	492 533,48	1 261 101,39	492 533,48	1 261 101,39			
3	492 520,48	1 261 096,50	492 520,48	1 261 096,50		0,30	
2	492 523,62	1 261 088,84	492 523,62	1 261 088,84			
83	492 528,91	1 261 078,32	492 528,91	1 261 078,32			
84	492 533,51	1 261 080,34	492 533,51	1 261 080,34			
85	492 543,34	1 261 083,10	492 543,34	1 261 083,10			
78	492 556,33	1 261 087,36	492 556,33	1 261 087,36			
2. Сведения о частях границ уточняемого земельного участка с кадастровым номером					67:25:0010324:28 :		
Обозначение части границ		Горизонтальное проложение (S), м	Описание прохождения части границ	Сведения о согласовании местоположения границ (согласовано/спорное)			
от т.	до т.						
1	2	3	4	5			
78	79	20,47	—	согласовано			
79	80	15,25					
80	3	13,89					

1	2	3	4	5
3	2	8,28	—	согласовано
2	83	11,78		
83	84	5,02		
84	85	10,21		
85	78	13,67		

3. Сведения о характеристиках уточняемого земельного участка с кадастровым номером 67:25:0010324:28 :

№ п/п	Наименование характеристики	Значение характеристики
1	2	3
1.	Адрес земельного участка	—
1.1.	Сведения о местоположении земельного участка (при отсутствии адреса) в структурированном в соответствии с федеральной информационной адресной системой виде	215801, Российская Федерация, Смоленская область, Ярцевский р-н, Ярцево г, Чапаева ул, д 3
1.2.	Дополнительные сведения о местоположении земельного участка	—
2.	Площадь земельного участка ± величина погрешности определения (вычисления) площади ($P \pm \Delta P$), м²	$589 \pm 8,00$
3.	Формула, примененная для вычисления предельной погрешности определения площади земельного участка, с подставленными значениями и итоговые (вычисленные) значения	$3,5*0,10*\sqrt{(589,00)} = 8$
4.	Площадь земельного участка согласно сведениям Единого государственного реестра недвижимости (Ркад), м²	590,00
5.	Оценка расхождения Р и Ркад ($P - P_{кад}$), м²	1
6.	Предельный минимальный и максимальный размеры земельного участка ($P_{мин}$ и $P_{макс}$), м²	— —
7.	Кадастровый или иной государственный учетный номер (инвентарный) здания, сооружения, объекта незавершенного строительства, расположенного на земельном участке	—
8.	Вид (виды) разрешенного использования	Под индивидуальный жилой дом
8.1.	Дополнительные сведения об использовании земельного участка	—
9.	Сведения о земельных участках (землях общего пользования, территории общего пользования), посредством которых обеспечивается доступ	—
10.	Иные сведения	—

4. Пояснения к сведениям об уточняемом земельном участке с кадастровым номером 67:25:0010324:28 :

1.							
1. Сведения о характерных точках границ уточняемого земельного участка с кадастровым номером					67:25:0010324:29		
Система координат МСК-67, зона 1					Зона № 1		
Обозначение характерных точек границ	Координаты, м				Метод определения координат	Формулы, примененные для расчета средней квадратической погрешности определения координат характерных точек границ (Mt), с подставленными в такие формулы значениями и итоговые (вычисленные) значения Mt, м	Описание закрепления точки
	содержатся в Едином государственном реестре недвижимости		определены в результате выполнения комплексных кадастровых работ				
	X	Y	X	Y			
1	2	3	4	5	6	7	8
н 1	492 586,68	1 261 067,29	492 586,68	1 261 067,29	—	0,10	—
н 2	492 582,13	1 261 085,40	492 582,13	1 261 085,40		0,30	Закрепление отсутствует
94	492 587,56	1 261 086,74	492 587,56	1 261 086,74			
93	492 586,65	1 261 090,40	492 586,65	1 261 090,40		0,10	—
92	492 582,38	1 261 107,54	492 582,38	1 261 107,54			
1	492 561,83	1 261 100,19	492 561,83	1 261 100,19			
н 3	492 577,59	1 261 063,11	492 577,59	1 261 063,11			
н 1	492 586,68	1 261 067,29	492 586,68	1 261 067,29			
2. Сведения о частях границ уточняемого земельного участка с кадастровым номером						67:25:0010324:29	
Обозначение части границ		Горизонтальное проложение (S), м	Описание прохождения части границ	Сведения о согласовании местоположения границ (согласовано/спорное)			
от т.	до т.						
1	2	3	4	5			
н 1	н 2	18,67	—	согласовано			
н 2	94	5,59					
94	93	3,77					
93	92	17,66					
92	1	21,82					
1	н 3	40,29					
н 3	н 1	10,01					
3. Сведения о характеристиках уточняемого земельного участка с кадастровым номером							
№ п/п	Наименование характеристики			Значение характеристики			
1	2			3			

1	2	3
1.	Адрес земельного участка	—
1.1.	Сведения о местоположении земельного участка (при отсутствии адреса) в структурированном в соответствии с федеральной информационной адресной системой виде	215801, Российская Федерация, Смоленская область, Ярцевский р-н, Ярцево г, Чапаева ул, д 4
1.2.	Дополнительные сведения о местоположении земельного участка	—
2.	Площадь земельного участка \pm величина погрешности определения (вычисления) площади ($P \pm \Delta P$), м ²	$638 \pm 9,00$
3.	Формула, примененная для вычисления предельной погрешности определения площади земельного участка, с подставленными значениями и итоговые (вычисленные) значения	$3,5*0,10*\sqrt{(638,00)} = 9$
4.	Площадь земельного участка согласно сведениям Единого государственного реестра недвижимости (Ркад), м ²	638,00
5.	Оценка расхождения Р и Ркад ($P - P_{кад}$), м ²	0
6.	Предельный минимальный и максимальный размеры земельного участка ($P_{мин}$ и $P_{макс}$), м ²	— —
7.	Кадастровый или иной государственный учетный номер (инвентарный) здания, сооружения, объекта незавершенного строительства, расположенного на земельном участке	—
8.	Вид (виды) разрешенного использования	для индивидуального жилищного строительства
8.1.	Дополнительные сведения об использовании земельного участка	—
9.	Сведения о земельных участках (землях общего пользования, территории общего пользования), посредством которых обеспечивается доступ	—
10.	Иные сведения	—
4. Пояснения к сведениям об уточняемом земельном участке с кадастровым номером		67:25:0010324:29 :
1.	—	

1. Сведения о характерных точках границ уточняемого земельного участка с кадастровым номером _____:

Система координат _____Зона № _____

Обоз- начение харак- терных точек границ	Координаты, м				Метод определения координат	Формулы, примененные для расчета средней квадратической погрешности определения координат характерных точек границ (Mt), с подставленными в такие формулы значениями и итоговые (вычисленные) значения Mt, м	Описание закрепления точки
	содержатся в Едином государственном реестре недвижимости		определены в результате выполнения комплексных кадастровых работ				
	X	Y	X	Y			
1	2	3	4	5	6	7	8

2. Сведения о частях границ уточняемого земельного участка с кадастровым номером _____:

Обозначение части границ		Горизонтальное проложение (S), м	Описание прохождения части границ	Сведения о согласовании местоположения границ (согласовано/спорное)
от т.	до т.			
1	2	3	4	5

3. Сведения о характеристиках уточняемого земельного участка с кадастровым номером _____67:25:0010324:3_____:

№ п/п	Наименование характеристики	Значение характеристики
1	2	3
1.	Адрес земельного участка	—
1.1.	Сведения о местоположении земельного участка (при отсутствии адреса) в структурированном в соответствии с федеральной информационной адресной системой виде	215801, Российская Федерация, Смоленская область, Ярцевский р-н, Ярцево г, Рабочий 2-й пер, д 29-а
1.2.	Дополнительные сведения о местоположении земельного участка	—
2.	Площадь земельного участка ± величина погрешности определения (вычисления) площади ($P \pm \Delta P$), м²	$0 \pm 0,00$
3.	Формула, примененная для вычисления предельной погрешности определения площади земельного участка, с подставленными значениями и итоговые (вычисленные) значения	$3,5*0,10*\sqrt{(0,00)} = 0$
4.	Площадь земельного участка согласно сведениям Единого государственного реестра недвижимости (Ркад), м²	812,00
5.	Оценка расхождения Р и Ркад ($P - P_{кад}$), м²	812
6.	Предельный минимальный и максимальный размеры земельного участка (Рмин и Рмакс), м²	— —

1	2				3			
7.	Кадастровый или иной государственный учетный номер (инвентарный) здания, сооружения, объекта незавершенного строительства, расположенного на земельном участке				—			
8.	Вид (виды) разрешенного использования				индивидуальное жилищное строительство			
8.1.	Дополнительные сведения об использовании земельного участка				—			
9.	Сведения о земельных участках (землях общего пользования, территории общего пользования), посредством которых обеспечивается доступ				—			
10.	Иные сведения				—			
4. Пояснения к сведениям об уточняемом земельном участке с кадастровым номером					67:25:0010324:3 :			
1.					—			
1. Сведения о характерных точках границ уточняемого земельного участка с кадастровым номером					: Система координат Зона №			
Обозначение характерных точек границ	Координаты, м				Метод определения координат	Формулы, примененные для расчета средней квадратической погрешности определения координат характерных точек границ (Mt), с подставленными в такие формулы значениями и итоговые (вычисленные) значения Mt, м	Описание закрепления точки	
	содержатся в Едином государственном реестре недвижимости		определены в результате выполнения комплексных кадастровых работ					
	X	Y	X	Y				
1	2	3	4	5	6	7	8	
2. Сведения о частях границ уточняемого земельного участка с кадастровым номером					:			
Обозначение части границ		Горизонтальное проложение (S), м	Описание прохождения части границ		Сведения о согласовании местоположения границ (согласовано/спорное)			
от т.	до т.							
1	2	3	4		5			
3. Сведения о характеристиках уточняемого земельного участка с кадастровым номером					67:25:0010324:30 :			
№ п/п	Наименование характеристики				Значение характеристики			
1	2				3			

1	2	3
1.	Адрес земельного участка	—
1.1.	Сведения о местоположении земельного участка (при отсутствии адреса) в структурированном в соответствии с федеральной информационной адресной системой виде	215801, Российская Федерация, Смоленская область, Ярцевский р-н, Ярцево г, Чапаева ул, д 5
1.2.	Дополнительные сведения о местоположении земельного участка	—
2.	Площадь земельного участка \pm величина погрешности определения (вычисления) площади ($P \pm \Delta P$), м ²	$0 \pm 0,00$
3.	Формула, примененная для вычисления предельной погрешности определения площади земельного участка, с подставленными значениями и итоговые (вычисленные) значения	$3,5*0,10*\sqrt{(0,00)} = 0$
4.	Площадь земельного участка согласно сведениям Единого государственного реестра недвижимости (Ркад), м ²	600,00
5.	Оценка расхождения Р и Ркад ($P - P_{кад}$), м ²	600
6.	Предельный минимальный и максимальный размеры земельного участка (Рмин и Рмакс), м ²	— —
7.	Кадастровый или иной государственный учетный номер (инвентарный) здания, сооружения, объекта незавершенного строительства, расположенного на земельном участке	—
8.	Вид (виды) разрешенного использования	индивидуальное жилищное строительство
8.1.	Дополнительные сведения об использовании земельного участка	—
9.	Сведения о земельных участках (землях общего пользования, территории общего пользования), посредством которых обеспечивается доступ	—
10.	Иные сведения	—
4. Пояснения к сведениям об уточняемом земельном участке с кадастровым номером		67:25:0010324:30 :
1.	—	

1. Сведения о характерных точках границ уточняемого земельного участка с кадастровым номером

67:25:0010324:31

:

Система координат

МСК-67, зона 1

Зона №

1

Обоз- начение харак- терных точек границ	Координаты, м				Метод определения координат	Формулы, примененные для расчета средней квадратической погрешности определения координат характерных точек границ (Mt), с подставленными в такие формулы значениями и итоговые (вычисленные) значения Mt, м	Описание закрепления точки
	содержатся в Едином государственном реестре недвижимости		определены в результате выполнения комплексных кадастровых работ				
	X	Y	X	Y			
1	2	3	4	5	6	7	8
171	492 549,32	1 261 037,54	492 549,32	1 261 037,54	—	0,30	—
440	492 573,63	1 261 047,04	492 573,63	1 261 047,04			
441	492 575,56	1 261 047,87	492 575,56	1 261 047,87			
442	492 575,40	1 261 048,29	492 575,40	1 261 048,29			
443	492 573,86	1 261 051,63	492 573,86	1 261 051,63			
444	492 564,65	1 261 070,83	492 564,65	1 261 070,83			
445	492 563,57	1 261 070,47	492 563,57	1 261 070,47			
248	492 538,06	1 261 059,94	492 538,06	1 261 059,94			
172	492 545,93	1 261 041,81	492 545,93	1 261 041,81			
171	492 549,32	1 261 037,54	492 549,32	1 261 037,54			

2. Сведения о частях границ уточняемого земельного участка с кадастровым номером

67:25:0010324:31

:

Обозначение части границ		Горизонтальное проложение (S), м	Описание прохождения части границ	Сведения о согласовании местоположения границ (согласовано/спорное)
от т.	до т.			
1	2	3	4	5
171	440	26,10	—	согласовано
440	441	2,10		
441	442	0,45		
442	443	3,68		
443	444	21,29		
444	445	1,14		
445	248	27,60		
248	172	19,76		
172	171	5,45		

3. Сведения о характеристиках уточняемого земельного участка с кадастровым номером		67:25:0010324:31	:
№ п/п	Наименование характеристики	Значение характеристики	
1	2	3	
1.	Адрес земельного участка	—	
1.1.	Сведения о местоположении земельного участка (при отсутствии адреса) в структурированном в соответствии с федеральной информационной адресной системой виде	215801, Российская Федерация, Смоленская область, Ярцевский р-н, Ярцево г, Чапаева ул, д 7	
1.2.	Дополнительные сведения о местоположении земельного участка	—	
2.	Площадь земельного участка ± величина погрешности определения (вычисления) площади ($P \pm \Delta P$), м²	734 ± 9,00	
3.	Формула, примененная для вычисления предельной погрешности определения площади земельного участка, с подставленными значениями и итоговые (вычисленные) значения	$3,5*0,10*\sqrt{(734,00)} = 9$	
4.	Площадь земельного участка согласно сведениям Единого государственного реестра недвижимости (Ркад), м²	733,00	
5.	Оценка расхождения Р и Ркад ($P - P_{кад}$), м²	1	
6.	Предельный минимальный и максимальный размеры земельного участка ($P_{мин}$ и $P_{макс}$), м²	— —	
7.	Кадастровый или иной государственный учетный номер (инвентарный) здания, сооружения, объекта незавершенного строительства, расположенного на земельном участке	—	
8.	Вид (виды) разрешенного использования	под индивидуальный жилой дом	
8.1.	Дополнительные сведения об использовании земельного участка	—	
9.	Сведения о земельных участках (землях общего пользования, территории общего пользования), посредством которых обеспечивается доступ	—	
10.	Иные сведения	—	
4. Пояснения к сведениям об уточняемом земельном участке с кадастровым номером		67:25:0010324:31	:
1.	—		

1. Сведения о характерных точках границ уточняемого земельного участка с кадастровым номером

67:25:0010324:32

:

Система координат

МСК-67, зона 1

Зона №

1

Обоз- начение харак- терных точек границ	Координаты, м				Метод определения координат	Формулы, примененные для расчета средней квадратической погрешности определения координат характерных точек границ (Mt), с подставленными в такие формулы значениями и итоговые (вычисленные) значения Mt, м	Описание закрепления точки
	содержатся в Едином государственном реестре недвижимости		определены в результате выполнения комплексных кадастровых работ				
	X	Y	X	Y			
1	2	3	4	5	6	7	8
1	492 584,13	1 261 025,06	492 584,13	1 261 025,06	—	0,10	—
2	492 584,76	1 261 025,49	492 584,76	1 261 025,49		0,30	
441	492 575,56	1 261 047,87	492 575,56	1 261 047,87			
440	492 573,63	1 261 047,04	492 573,63	1 261 047,04		0,10	
171	492 549,32	1 261 037,54	492 549,32	1 261 037,54			
4	492 557,60	1 261 018,80	492 557,60	1 261 018,80			
3	492 560,46	1 261 014,12	492 560,46	1 261 014,12			
4	492 561,26	1 261 014,50	492 561,26	1 261 014,50			
1	492 584,13	1 261 025,06	492 584,13	1 261 025,06			
2. Сведения о частях границ уточняемого земельного участка с кадастровым номером						67:25:0010324:32	:
Обозначение части границ		Горизонтальное проложение (S), м	Описание прохождения части границ	Сведения о согласовании местоположения границ (согласовано/спорное)			
от т.	до т.						
1	2	3	4	5			
1	2	0,76	—	согласовано			
2	441	24,20					
441	440	2,10					
440	171	26,10					
171	4	20,49					
4	3	5,48					
3	4	0,89					
4	1	25,19					
3. Сведения о характеристиках уточняемого земельного участка с кадастровым номером						67:25:0010324:32	:
№ п/п	Наименование характеристики			Значение характеристики			

1	2	3
1.	Адрес земельного участка	—
1.1.	Сведения о местоположении земельного участка (при отсутствии адреса) в структурированном в соответствии с федеральной информационной адресной системой виде	215801, Российская Федерация, Смоленская область, Ярцевский р-н, Ярцево г, Чапаева ул, д 9
1.2.	Дополнительные сведения о местоположении земельного участка	—
2.	Площадь земельного участка \pm величина погрешности определения (вычисления) площади ($P \pm \Delta P$), м ²	$697 \pm 9,00$
3.	Формула, примененная для вычисления предельной погрешности определения площади земельного участка, с подставленными значениями и итоговые (вычисленные) значения	$3,5*0,10*\sqrt{(697,00)} = 9$
4.	Площадь земельного участка согласно сведениям Единого государственного реестра недвижимости (Ркад), м ²	697,00
5.	Оценка расхождения Р и Ркад ($P - P_{кад}$), м ²	0
6.	Предельный минимальный и максимальный размеры земельного участка ($P_{мин}$ и $P_{макс}$), м ²	— —
7.	Кадастровый или иной государственный учетный номер (инвентарный) здания, сооружения, объекта незавершенного строительства, расположенного на земельном участке	—
8.	Вид (виды) разрешенного использования	индивидуальное жилищное строительство
8.1.	Дополнительные сведения об использовании земельного участка	—
9.	Сведения о земельных участках (землях общего пользования, территории общего пользования), посредством которых обеспечивается доступ	—
10.	Иные сведения	—
4. Пояснения к сведениям об уточняемом земельном участке с кадастровым номером		67:25:0010324:32 :
1.	—	

1. Сведения о характерных точках границ уточняемого земельного участка с кадастровым номером _____:

Система координат _____Зона № _____

Обоз- начение харак- терных точек границ	Координаты, м				Метод определения координат	Формулы, примененные для расчета средней квадратической погрешности определения координат характерных точек границ (Mt), с подставленными в такие формулы значениями и итоговые (вычисленные) значения Mt, м	Описание закрепления точки
	содержатся в Едином государственном реестре недвижимости		определены в результате выполнения комплексных кадастровых работ				
	X	Y	X	Y			
1	2	3	4	5	6	7	8

2. Сведения о частях границ уточняемого земельного участка с кадастровым номером _____:

Обозначение части границ		Горизонтальное проложение (S), м	Описание прохождения части границ	Сведения о согласовании местоположения границ (согласовано/спорное)
от т.	до т.			
1	2	3	4	5

3. Сведения о характеристиках уточняемого земельного участка с кадастровым номером _____67:25:0010324:33_____:

№ п/п	Наименование характеристики	Значение характеристики
1	2	3
1.	Адрес земельного участка	—
1.1.	Сведения о местоположении земельного участка (при отсутствии адреса) в структурированном в соответствии с федеральной информационной адресной системой виде	215801, Российская Федерация, Смоленская область, Ярцевский р-н, Ярцево г, Чапаева ул, д 11
1.2.	Дополнительные сведения о местоположении земельного участка	—
2.	Площадь земельного участка ± величина погрешности определения (вычисления) площади ($P \pm \Delta P$), м²	$0 \pm 0,00$
3.	Формула, примененная для вычисления предельной погрешности определения площади земельного участка, с подставленными значениями и итоговые (вычисленные) значения	$3,5*0,10*\sqrt{(0,00)} = 0$
4.	Площадь земельного участка согласно сведениям Единого государственного реестра недвижимости (Ркад), м²	780,00
5.	Оценка расхождения Р и Ркад ($P - P_{кад}$), м²	780
6.	Предельный минимальный и максимальный размеры земельного участка (Рмин и Рмакс), м²	— —

1	2	3
7.	Кадастровый или иной государственный учетный номер (инвентарный) здания, сооружения, объекта незавершенного строительства, расположенного на земельном участке	—
8.	Вид (виды) разрешенного использования	Под строительство индивидуального жилого дома
8.1.	Дополнительные сведения об использовании земельного участка	—
9.	Сведения о земельных участках (землях общего пользования, территории общего пользования), посредством которых обеспечивается доступ	—
10.	Иные сведения	—

4. Пояснения к сведениям об уточняемом земельном участке с кадастровым номером	67:25:0010324:33	:
--	------------------	---

1.	
----	--

1. Сведения о характерных точках границ уточняемого земельного участка с кадастровым номером	67:25:0010324:34	:
--	------------------	---

Система координат	МСК-67, зона 1	Зона №	1
-------------------	----------------	--------	---

Обоз- начение харак- терных точек границ	Координаты, м				Метод определения координат	Формулы, примененные для расчета средней квадратической погрешности определения координат характерных точек границ (Mt), с подставленными в такие формулы значениями и итоговые (вычисленные) значения Mt, м	Описание закрепления точки
	содержатся в Едином государственном реестре недвижимости		определены в результате выполнения комплексных кадастровых работ				
	X	Y	X	Y			
1	2	3	4	5	6	7	8
118	492 607,14	1 260 974,04	492 607,14	1 260 974,04	—	0,30	—
119	492 597,21	1 260 998,26	492 597,21	1 260 998,26			
120	492 589,30	1 260 994,24	492 589,30	1 260 994,24			
121	492 572,55	1 260 988,38	492 572,55	1 260 988,38			
122	492 578,01	1 260 975,94	492 578,01	1 260 975,94			
123	492 579,93	1 260 972,15	492 579,93	1 260 972,15			столб забора
124	492 583,58	1 260 965,00	492 583,58	1 260 965,00			
125	492 599,55	1 260 971,61	492 599,55	1 260 971,61			—
118	492 607,14	1 260 974,04	492 607,14	1 260 974,04			

2. Сведения о частях границ уточняемого земельного участка с кадастровым номером				67:25:0010324:34		:
Обозначение части границ		Горизонтальное проложение (S), м	Описание прохождения части границ	Сведения о согласовании местоположения границ (согласовано/спорное)		
от т.	до т.					
1	2	3	4	5		
118	119	26,18	—	согласовано		
119	120	8,87				
120	121	17,75				
121	122	13,59				
122	123	4,25				
123	124	8,03				
124	125	17,28				
125	118	7,97				
3. Сведения о характеристиках уточняемого земельного участка с кадастровым номером				67:25:0010324:34		:
№ п/п	Наименование характеристики		Значение характеристики			
1	2		3			
1.	Адрес земельного участка		—			
1.1.	Сведения о местоположении земельного участка (при отсутствии адреса) в структурированном в соответствии с федеральной информационной адресной системой виде		215801, Российская Федерация, Смоленская область, Ярцевский р-н, Ярцево г, Чапаева ул, д 13			
1.2.	Дополнительные сведения о местоположении земельного участка		—			
2.	Площадь земельного участка ± величина погрешности определения (вычисления) площади (Р ± ΔР), м²		662 ± 9,00			
3.	Формула, примененная для вычисления предельной погрешности определения площади земельного участка, с подставленными значениями и итоговые (вычисленные) значения		3,5*0,10*√(662,00) = 9			
4.	Площадь земельного участка согласно сведениям Единого государственного реестра недвижимости (Ркад), м²		662,00			
5.	Оценка расхождения Р и Ркад (Р - Ркад), м²		0			
6.	Предельный минимальный и максимальный размеры земельного участка (Рмин и Рмакс), м²		— —			
7.	Кадастровый или иной государственный учетный номер (инвентарный) здания, сооружения, объекта незавершенного строительства, расположенного на земельном участке		—			

1	2				3		
8.	Вид (виды) разрешенного использования				Под индивидуальный жилой дом		
8.1.	Дополнительные сведения об использовании земельного участка				—		
9.	Сведения о земельных участках (землях общего пользования, территории общего пользования), посредством которых обеспечивается доступ				—		
10.	Иные сведения				—		
4. Пояснения к сведениям об уточняемом земельном участке с кадастровым номером					67:25:0010324:34 :		
1.	—						
1. Сведения о характерных точках границ уточняемого земельного участка с кадастровым номером _____ : Система координат _____ Зона № _____							
Обоз- начение харак- терных точек границ	Координаты, м				Метод определения координат	Формулы, примененные для расчета средней квадратической погрешности определения координат характерных точек границ (Mt), с подставленными в такие формулы значениями и итоговые (вычисленные) значения Mt, м	Описание закрепления точки
	содержатся в Едином государственном реестре недвижимости		определены в результате выполнения комплексных кадастровых работ				
	X	Y	X	Y			
1	2	3	4	5	6	7	8
2. Сведения о частях границ уточняемого земельного участка с кадастровым номером _____ :							
Обозначение части границ		Горизонтальное проложение (S), м	Описание прохождения части границ		Сведения о согласовании местоположения границ (согласовано/спорное)		
от т.	до т.						
1	2	3	4		5		
3. Сведения о характеристиках уточняемого земельного участка с кадастровым номером _____ 67:25:0010324:35 :							
№ п/п	Наименование характеристики				Значение характеристики		
1	2				3		
1.	Адрес земельного участка				—		
1.1.	Сведения о местоположении земельного участка (при отсутствии адреса) в структурированном в соответствии с федеральной информационной адресной системой виде				215801, Российская Федерация, Смоленская область, Ярцевский р-н, Ярцево г, Чапаева ул, д 15		
1.2.	Дополнительные сведения о местоположении земельного участка				—		

1	2				3		
2.	Площадь земельного участка ± величина погрешности определения (вычисления) площади (P ± ΔP), м²				0 ± 0,00		
3.	Формула, примененная для вычисления предельной погрешности определения площади земельного участка, с подставленными значениями и итоговые (вычисленные) значения				3,5*0,10*√(0,00) = 0		
4.	Площадь земельного участка согласно сведениям Единого государственного реестра недвижимости (Ркад), м²				621,00		
5.	Оценка расхождения P и Ркад (P - Ркад), м²				621		
6.	Предельный минимальный и максимальный размеры земельного участка (Рмин и Рмакс), м²				— —		
7.	Кадастровый или иной государственный учетный номер (инвентарный) здания, сооружения, объекта незавершенного строительства, расположенного на земельном участке				—		
8.	Вид (виды) разрешенного использования				индивидуальное жилищное строительство		
8.1.	Дополнительные сведения об использовании земельного участка				—		
9.	Сведения о земельных участках (землях общего пользования, территории общего пользования), посредством которых обеспечивается доступ				—		
10.	Иные сведения				—		
4. Пояснения к сведениям об уточняемом земельном участке с кадастровым номером					67:25:0010324:35 :		
1.					—		
1. Сведения о характерных точках границ уточняемого земельного участка с кадастровым номером					:		
Система координат					Зона №		
Обоз- начение харак- терных точек границ	Координаты, м				Метод определения координат	Формулы, примененные для расчета средней квадратической погрешности определения координат характерных точек границ (Mt), с подставленными в такие формулы значениями и итоговые (вычисленные) значения Mt, м	Описание закрепления точки
	содержатся в Едином государственном реестре недвижимости		определены в результате выполнения комплексных кадастровых работ				
	X	Y	X	Y			
1	2	3	4	5	6	7	8

2. Сведения о частях границ уточняемого земельного участка с кадастровым номером _____ :				
Обозначение части границ		Горизонтальное проложение (S), м	Описание прохождения части границ	Сведения о согласовании местоположения границ (согласовано/спорное)
от т.	до т.			
1	2	3	4	5
3. Сведения о характеристиках уточняемого земельного участка с кадастровым номером _____ 67:25:0010324:36 _____ :				
№ п/п	Наименование характеристики		Значение характеристики	
1	2		3	
1.	Адрес земельного участка		—	
1.1.	Сведения о местоположении земельного участка (при отсутствии адреса) в структурированном в соответствии с федеральной информационной адресной системой виде		215801, Российская Федерация, Смоленская область, Ярцевский р-н, Ярцево г, Чапаева ул, д 17	
1.2.	Дополнительные сведения о местоположении земельного участка		—	
2.	Площадь земельного участка ± величина погрешности определения (вычисления) площади ($P \pm \Delta P$), м²		0 ± 0,00	
3.	Формула, примененная для вычисления предельной погрешности определения площади земельного участка, с подставленными значениями и итоговые (вычисленные) значения		$3,5 \cdot 0,10 \cdot \sqrt{(0,00)} = 0$	
4.	Площадь земельного участка согласно сведениям Единого государственного реестра недвижимости (Ркад), м²		515,00	
5.	Оценка расхождения Р и Ркад ($P - P_{кад}$), м²		515	
6.	Предельный минимальный и максимальный размеры земельного участка (Рмин и Рмакс), м²		— —	
7.	Кадастровый или иной государственный учетный номер (инвентарный) здания, сооружения, объекта незавершенного строительства, расположенного на земельном участке		—	
8.	Вид (виды) разрешенного использования		индивидуальное жилищное строительство	
8.1.	Дополнительные сведения об использовании земельного участка		—	
9.	Сведения о земельных участках (землях общего пользования, территории общего пользования), посредством которых обеспечивается доступ		—	
10.	Иные сведения		—	
4. Пояснения к сведениям об уточняемом земельном участке с кадастровым номером _____ 67:25:0010324:36 _____ :				
1.	—			

1. Сведения о характерных точках границ уточняемого земельного участка с кадастровым номером _____:

Система координат _____Зона № _____

Обоз- начение харак- терных точек границ	Координаты, м				Метод определения координат	Формулы, примененные для расчета средней квадратической погрешности определения координат характерных точек границ (Mt), с подставленными в такие формулы значениями и итоговые (вычисленные) значения Mt, м	Описание закрепления точки
	содержатся в Едином государственном реестре недвижимости		определены в результате выполнения комплексных кадастровых работ				
	X	Y	X	Y			
1	2	3	4	5	6	7	8

2. Сведения о частях границ уточняемого земельного участка с кадастровым номером _____:

Обозначение части границ		Горизонтальное проложение (S), м	Описание прохождения части границ	Сведения о согласовании местоположения границ (согласовано/спорное)
от т.	до т.			
1	2	3	4	5

3. Сведения о характеристиках уточняемого земельного участка с кадастровым номером _____67:25:0010324:37_____:

№ п/п	Наименование характеристики	Значение характеристики
1	2	3
1.	Адрес земельного участка	—
1.1.	Сведения о местоположении земельного участка (при отсутствии адреса) в структурированном в соответствии с федеральной информационной адресной системой виде	215801, Российская Федерация, Смоленская область, Ярцевский р-н, Ярцево г, Чапаева ул, д 19
1.2.	Дополнительные сведения о местоположении земельного участка	—
2.	Площадь земельного участка ± величина погрешности определения (вычисления) площади ($P \pm \Delta P$), м²	$0 \pm 0,00$
3.	Формула, примененная для вычисления предельной погрешности определения площади земельного участка, с подставленными значениями и итоговые (вычисленные) значения	$3,5*0,10*\sqrt{(0,00)} = 0$
4.	Площадь земельного участка согласно сведениям Единого государственного реестра недвижимости (Ркад), м²	600,00
5.	Оценка расхождения Р и Ркад ($P - P_{кад}$), м²	600
6.	Предельный минимальный и максимальный размеры земельного участка (Рмин и Рмакс), м²	— —

1	2				3			
7.	Кадастровый или иной государственный учетный номер (инвентарный) здания, сооружения, объекта незавершенного строительства, расположенного на земельном участке				—			
8.	Вид (виды) разрешенного использования				индивидуальное жилищное строительство			
8.1.	Дополнительные сведения об использовании земельного участка				—			
9.	Сведения о земельных участках (землях общего пользования, территории общего пользования), посредством которых обеспечивается доступ				—			
10.	Иные сведения				—			
4. Пояснения к сведениям об уточняемом земельном участке с кадастровым номером					67:25:0010324:37 :			
1.					—			
1. Сведения о характерных точках границ уточняемого земельного участка с кадастровым номером					: Система координат Зона №			
Обозначение характерных точек границ	Координаты, м				Метод определения координат	Формулы, примененные для расчета средней квадратической погрешности определения координат характерных точек границ (Mt), с подставленными в такие формулы значениями и итоговые (вычисленные) значения Mt, м	Описание закрепления точки	
	содержатся в Едином государственном реестре недвижимости		определены в результате выполнения комплексных кадастровых работ					
	X	Y	X	Y				
1	2	3	4	5	6	7	8	
2. Сведения о частях границ уточняемого земельного участка с кадастровым номером					:			
Обозначение части границ		Горизонтальное проложение (S), м	Описание прохождения части границ		Сведения о согласовании местоположения границ (согласовано/спорное)			
от т.	до т.							
1	2	3	4		5			
3. Сведения о характеристиках уточняемого земельного участка с кадастровым номером					67:25:0010324:38 :			
№ п/п	Наименование характеристики				Значение характеристики			
1	2				3			

1	2	3
1.	Адрес земельного участка	—
1.1.	Сведения о местоположении земельного участка (при отсутствии адреса) в структурированном в соответствии с федеральной информационной адресной системой виде	215801, Российская Федерация, Смоленская область, Ярцевский р-н, Ярцево г, Лазо ул, д 2
1.2.	Дополнительные сведения о местоположении земельного участка	—
2.	Площадь земельного участка \pm величина погрешности определения (вычисления) площади ($P \pm \Delta P$), м ²	$0 \pm 0,00$
3.	Формула, примененная для вычисления предельной погрешности определения площади земельного участка, с подставленными значениями и итоговые (вычисленные) значения	$3,5*0,10*\sqrt{(0,00)} = 0$
4.	Площадь земельного участка согласно сведениям Единого государственного реестра недвижимости (Ркад), м ²	1 399,00
5.	Оценка расхождения Р и Ркад ($P - P_{кад}$), м ²	1 399
6.	Предельный минимальный и максимальный размеры земельного участка (Рмин и Рмакс), м ²	— —
7.	Кадастровый или иной государственный учетный номер (инвентарный) здания, сооружения, объекта незавершенного строительства, расположенного на земельном участке	—
8.	Вид (виды) разрешенного использования	индивидуальное жилищное строительство
8.1.	Дополнительные сведения об использовании земельного участка	—
9.	Сведения о земельных участках (землях общего пользования, территории общего пользования), посредством которых обеспечивается доступ	—
10.	Иные сведения	—
4. Пояснения к сведениям об уточняемом земельном участке с кадастровым номером		67:25:0010324:38 :
1.	—	

1. Сведения о характерных точках границ уточняемого земельного участка с кадастровым номером

67:25:0010324:39

:

Система координат

МСК-67, зона 1

Зона №

1

Обоз- начение харак- терных точек границ	Координаты, м				Метод определения координат	Формулы, примененные для расчета средней квадратической погрешности определения координат характерных точек границ (Mt), с подставленными в такие формулы значениями и итоговые (вычисленные) значения Mt, м	Описание закрепления точки
	содержатся в Едином государственном реестре недвижимости		определены в результате выполнения комплексных кадастровых работ				
	X	Y	X	Y			
1	2	3	4	5	6	7	8
15	492 458,01	1 261 083,53	492 458,01	1 261 083,53	—	0,10	Временный межевой знак
4	492 479,03	1 261 090,39	492 479,03	1 261 090,39			
1	492 480,26	1 261 091,31	492 480,26	1 261 091,31			
2	492 478,05	1 261 098,12	492 478,05	1 261 098,12			
3	492 475,44	1 261 099,21	492 475,44	1 261 099,21			
4	492 466,86	1 261 117,83	492 466,86	1 261 117,83			
3	492 465,42	1 261 117,38	492 465,42	1 261 117,38			
7	492 449,19	1 261 112,35	492 449,19	1 261 112,35			
10	492 457,30	1 261 084,84	492 457,30	1 261 084,84			
15	492 458,01	1 261 083,53	492 458,01	1 261 083,53			

2. Сведения о частях границ уточняемого земельного участка с кадастровым номером

67:25:0010324:39

:

Обозначение части границ		Горизонтальное проложение (S), м	Описание прохождения части границ	Сведения о согласовании местоположения границ (согласовано/спорное)
от т.	до т.			
1	2	3	4	5
15	4	22,11	—	согласовано
4	1	1,54		
1	2	7,16		
2	3	2,83		
3	4	20,50		
4	3	1,51		
3	7	16,99		
7	10	28,68		
10	15	1,49		

3. Сведения о характеристиках уточняемого земельного участка с кадастровым номером		67:25:0010324:39	:
№ п/п	Наименование характеристики	Значение характеристики	
1	2	3	
1.	Адрес земельного участка	—	
1.1.	Сведения о местоположении земельного участка (при отсутствии адреса) в структурированном в соответствии с федеральной информационной адресной системой виде	215801, Российская Федерация, Смоленская область, Ярцевский р-н, Ярцево г, Лазо ул, д 3	
1.2.	Дополнительные сведения о местоположении земельного участка	—	
2.	Площадь земельного участка ± величина погрешности определения (вычисления) площади ($P \pm \Delta P$), м²	633 ± 9,00	
3.	Формула, примененная для вычисления предельной погрешности определения площади земельного участка, с подставленными значениями и итоговые (вычисленные) значения	$3,5 * 0,10 * \sqrt{(633,00)} = 9$	
4.	Площадь земельного участка согласно сведениям Единого государственного реестра недвижимости (Ркад), м²	633,00	
5.	Оценка расхождения Р и Ркад ($P - P_{кад}$), м²	0	
6.	Предельный минимальный и максимальный размеры земельного участка ($P_{мин}$ и $P_{макс}$), м²	— —	
7.	Кадастровый или иной государственный учетный номер (инвентарный) здания, сооружения, объекта незавершенного строительства, расположенного на земельном участке	—	
8.	Вид (виды) разрешенного использования	для индивидуального жилищного строительства	
8.1.	Дополнительные сведения об использовании земельного участка	—	
9.	Сведения о земельных участках (землях общего пользования, территории общего пользования), посредством которых обеспечивается доступ	—	
10.	Иные сведения	—	
4. Пояснения к сведениям об уточняемом земельном участке с кадастровым номером		67:25:0010324:39	:
1.	—		

1. Сведения о характерных точках границ уточняемого земельного участка с кадастровым номером67:25:0010324:41:

Система координатМСК-67, зона 1Зона №1

Обоз- начение харак- терных точек границ	Координаты, м				Метод определения координат	Формулы, примененные для расчета средней квадратической погрешности определения координат характерных точек границ (Mt), с подставленными в такие формулы значениями и итоговые (вычисленные) значения Mt, м	Описание закрепления точки
	содержатся в Едином государственном реестре недвижимости		определены в результате выполнения комплексных кадастровых работ				
	X	Y	X	Y			
1	2	3	4	5	6	7	8
4	492 479,03	1 261 090,39	492 479,03	1 261 090,39	—	0,10	Временный межевой знак
15	492 458,01	1 261 083,53	492 458,01	1 261 083,53			—
446	492 467,32	1 261 063,01	492 467,32	1 261 063,01			
447	492 468,40	1 261 060,45	492 468,40	1 261 060,45			
448	492 471,76	1 261 061,62	492 471,76	1 261 061,62			
449	492 489,37	1 261 067,91	492 489,37	1 261 067,91			
450	492 489,79	1 261 068,05	492 489,79	1 261 068,05		0,10	Временный межевой знак
4	492 479,03	1 261 090,39	492 479,03	1 261 090,39			

2. Сведения о частях границ уточняемого земельного участка с кадастровым номером67:25:0010324:41:

Обозначение части границ		Горизонтальное проложение (S), м	Описание прохождения части границ	Сведения о согласовании местоположения границ (согласовано/спорное)
от т.	до т.			
1	2	3	4	5
4	15	22,11	—	согласовано
15	446	22,53		
446	447	2,78		
447	448	3,56		
448	449	18,70		
449	450	0,44		
450	4	24,80		

3. Сведения о характеристиках уточняемого земельного участка с кадастровым номером67:25:0010324:41:

№ п/п	Наименование характеристики	Значение характеристики
1	2	3

1	2	3
1.	Адрес земельного участка	—
1.1.	Сведения о местоположении земельного участка (при отсутствии адреса) в структурированном в соответствии с федеральной информационной адресной системой виде	215801, Российская Федерация, Смоленская область, Ярцевский р-н, Ярцево г, Лазо ул, д 5
1.2.	Дополнительные сведения о местоположении земельного участка	—
2.	Площадь земельного участка \pm величина погрешности определения (вычисления) площади ($P \pm \Delta P$), м ²	$557 \pm 8,00$
3.	Формула, примененная для вычисления предельной погрешности определения площади земельного участка, с подставленными значениями и итоговые (вычисленные) значения	$3,5*0,10*\sqrt{(557,00)} = 8$
4.	Площадь земельного участка согласно сведениям Единого государственного реестра недвижимости (Ркад), м ²	557,00
5.	Оценка расхождения Р и Ркад ($P - P_{кад}$), м ²	0
6.	Предельный минимальный и максимальный размеры земельного участка ($P_{мин}$ и $P_{макс}$), м ²	— —
7.	Кадастровый или иной государственный учетный номер (инвентарный) здания, сооружения, объекта незавершенного строительства, расположенного на земельном участке	—
8.	Вид (виды) разрешенного использования	под индивидуальный жилой дом
8.1.	Дополнительные сведения об использовании земельного участка	—
9.	Сведения о земельных участках (землях общего пользования, территории общего пользования), посредством которых обеспечивается доступ	—
10.	Иные сведения	—
4. Пояснения к сведениям об уточняемом земельном участке с кадастровым номером		67:25:0010324:41 :
1.	—	

1. Сведения о характерных точках границ уточняемого земельного участка с кадастровым номером

67:25:0010324:42

:

Система координат

МСК-67, зона 1

Зона №

1

Обоз- начение харак- терных точек границ	Координаты, м				Метод определения координат	Формулы, примененные для расчета средней квадратической погрешности определения координат характерных точек границ (Mt), с подставленными в такие формулы значениями и итоговые (вычисленные) значения Mt, м	Описание закрепления точки
	содержатся в Едином государственном реестре недвижимости		определены в результате выполнения комплексных кадастровых работ				
	X	Y	X	Y			
1	2	3	4	5	6	7	8
2	492 523,62	1 261 088,84	492 523,62	1 261 088,84	—	0,10	—
1	492 516,54	1 261 085,34	492 516,54	1 261 085,34			
11	492 509,86	1 261 082,34	492 509,86	1 261 082,34			
10	492 500,57	1 261 078,83	492 500,57	1 261 078,83			
9	492 499,59	1 261 078,45	492 499,59	1 261 078,45			
139	492 511,13	1 261 056,60	492 511,13	1 261 056,60		0,30	
134	492 534,28	1 261 067,13	492 534,28	1 261 067,13			
83	492 528,91	1 261 078,32	492 528,91	1 261 078,32			
2	492 523,62	1 261 088,84	492 523,62	1 261 088,84		0,10	

2. Сведения о частях границ уточняемого земельного участка с кадастровым номером

67:25:0010324:42

:

Обозначение части границ		Горизонтальное проложение (S), м	Описание прохождения части границ	Сведения о согласовании местоположения границ (согласовано/спорное)
от т.	до т.			
1	2	3	4	5
2	1	7,90	—	согласовано
1	11	7,32		
11	10	9,93		
10	9	1,05		
9	139	24,71		
139	134	25,43		
134	83	12,41		
83	2	11,78		

3. Сведения о характеристиках уточняемого земельного участка с кадастровым номером

67:25:0010324:42

:

№ п/п	Наименование характеристики	Значение характеристики
-------	-----------------------------	-------------------------

1	2	3
1.	Адрес земельного участка	Российская Федерация, Смоленская область, муниципальный район Ярцевский, город Ярцево, улица Лазо, дом 6
1.1.	Сведения о местоположении земельного участка (при отсутствии адреса) в структурированном в соответствии с федеральной информационной адресной системой виде	—
1.2.	Дополнительные сведения о местоположении земельного участка	—
2.	Площадь земельного участка \pm величина погрешности определения (вычисления) площади ($P \pm \Delta P$), м ²	$624 \pm 9,00$
3.	Формула, примененная для вычисления предельной погрешности определения площади земельного участка, с подставленными значениями и итоговые (вычисленные) значения	$3,5*0,10*\sqrt{(624,00)} = 9$
4.	Площадь земельного участка согласно сведениям Единого государственного реестра недвижимости (Ркад), м ²	624,00
5.	Оценка расхождения Р и Ркад ($P - P_{кад}$), м ²	0
6.	Предельный минимальный и максимальный размеры земельного участка ($P_{мин}$ и $P_{макс}$), м ²	— —
7.	Кадастровый или иной государственный учетный номер (инвентарный) здания, сооружения, объекта незавершенного строительства, расположенного на земельном участке	—
8.	Вид (виды) разрешенного использования	Под индивидуальный жилой дом
8.1.	Дополнительные сведения об использовании земельного участка	—
9.	Сведения о земельных участках (землях общего пользования, территории общего пользования), посредством которых обеспечивается доступ	—
10.	Иные сведения	—
4. Пояснения к сведениям об уточняемом земельном участке с кадастровым номером		67:25:0010324:42 :
1.	—	

1. Сведения о характерных точках границ уточняемого земельного участка с кадастровым номером

67:25:0010324:44

:

Система координат

МСК-67, зона 1

Зона №

1

Обоз- начение харак- терных точек границ	Координаты, м				Метод определения координат	Формулы, примененные для расчета средней квадратической погрешности определения координат характерных точек границ (Mt), с подставленными в такие формулы значениями и итоговые (вычисленные) значения Mt, м	Описание закрепления точки
	содержатся в Едином государственном реестре недвижимости		определены в результате выполнения комплексных кадастровых работ				
	X	Y	X	Y			
1	2	3	4	5	6	7	8
72	492 477,26	1 261 033,82	492 477,26	1 261 033,82	—	0,30	—
373	492 500,09	1 261 045,57	492 500,09	1 261 045,57			
450	492 489,79	1 261 068,05	492 489,79	1 261 068,05			
449	492 489,37	1 261 067,91	492 489,37	1 261 067,91			
448	492 471,76	1 261 061,62	492 471,76	1 261 061,62			
447	492 468,40	1 261 060,45	492 468,40	1 261 060,45			
177	492 466,97	1 261 059,29	492 466,97	1 261 059,29			
176	492 470,68	1 261 050,12	492 470,68	1 261 050,12			
72	492 477,26	1 261 033,82	492 477,26	1 261 033,82			
2. Сведения о частях границ уточняемого земельного участка с кадастровым номером						67:25:0010324:44	:
Обозначение части границ		Горизонтальное проложение (S), м	Описание прохождения части границ	Сведения о согласовании местоположения границ (согласовано/спорное)			
от т.	до т.						
1	2	3	4	5			
72	373	25,68	—	согласовано			
373	450	24,73					
450	449	0,44					
449	448	18,70					
448	447	3,56					
447	177	1,84					
177	176	9,89					
176	72	17,58					
3. Сведения о характеристиках уточняемого земельного участка с кадастровым номером						67:25:0010324:44	:
№ п/п	Наименование характеристики		Значение характеристики				

1	2	3
1.	Адрес земельного участка	—
1.1.	Сведения о местоположении земельного участка (при отсутствии адреса) в структурированном в соответствии с федеральной информационной адресной системой виде	215801, Российская Федерация, Смоленская область, Ярцевский р-н, Ярцево г, Лазо ул, д 7
1.2.	Дополнительные сведения о местоположении земельного участка	—
2.	Площадь земельного участка \pm величина погрешности определения (вычисления) площади ($P \pm \Delta P$), м ²	$660 \pm 9,00$
3.	Формула, примененная для вычисления предельной погрешности определения площади земельного участка, с подставленными значениями и итоговые (вычисленные) значения	$3,5*0,10*\sqrt{(660,00)} = 9$
4.	Площадь земельного участка согласно сведениям Единого государственного реестра недвижимости (Ркад), м ²	660,00
5.	Оценка расхождения Р и Ркад ($P - P_{кад}$), м ²	0
6.	Предельный минимальный и максимальный размеры земельного участка (Рмин и Рмакс), м ²	— —
7.	Кадастровый или иной государственный учетный номер (инвентарный) здания, сооружения, объекта незавершенного строительства, расположенного на земельном участке	—
8.	Вид (виды) разрешенного использования	под индивидуальным жилым домом
8.1.	Дополнительные сведения об использовании земельного участка	—
9.	Сведения о земельных участках (землях общего пользования, территории общего пользования), посредством которых обеспечивается доступ	—
10.	Иные сведения	—
4. Пояснения к сведениям об уточняемом земельном участке с кадастровым номером		67:25:0010324:44 :
1.	—	

1. Сведения о характерных точках границ уточняемого земельного участка с кадастровым номером						67:25:0010324:45		:
Система координат				МСК-67, зона 1		Зона № 1		
Обозначение характерных точек границ	Координаты, м				Метод определения координат	Формулы, примененные для расчета средней квадратической погрешности определения координат характерных точек границ (Mt), с подставленными в такие формулы значениями и итоговые (вычисленные) значения Mt, м	Описание закрепления точки	
	содержатся в Едином государственном реестре недвижимости		определены в результате выполнения комплексных кадастровых работ					
	X	Y	X	Y				
1	2	3	4	5	6	7	8	
134	492 534,28	1 261 067,13	492 534,28	1 261 067,13	—	0,30	—	
139	492 511,13	1 261 056,60	492 511,13	1 261 056,60				
173	492 524,46	1 261 031,56	492 524,46	1 261 031,56				
172	492 545,93	1 261 041,81	492 545,93	1 261 041,81				
248	492 538,06	1 261 059,94	492 538,06	1 261 059,94				
134	492 534,28	1 261 067,13	492 534,28	1 261 067,13				
2. Сведения о частях границ уточняемого земельного участка с кадастровым номером						67:25:0010324:45		:
Обозначение части границ		Горизонтальное проложение (S), м	Описание прохождения части границ		Сведения о согласовании местоположения границ (согласовано/спорное)			
от т.	до т.							
1	2	3	4		5			
134	139	25,43	—		согласовано			
139	173	28,37						
173	172	23,79						
172	248	19,76						
248	134	8,12						
3. Сведения о характеристиках уточняемого земельного участка с кадастровым номером						67:25:0010324:45		:
№ п/п	Наименование характеристики				Значение характеристики			
1	2				3			

1	2	3
1.	Адрес земельного участка	—
1.1.	Сведения о местоположении земельного участка (при отсутствии адреса) в структурированном в соответствии с федеральной информационной адресной системой виде	215801, Российская Федерация, Смоленская область, Ярцевский р-н, Ярцево г, Лазо ул, д 8
1.2.	Дополнительные сведения о местоположении земельного участка	—
2.	Площадь земельного участка \pm величина погрешности определения (вычисления) площади ($P \pm \Delta P$), м ²	$698 \pm 9,00$
3.	Формула, примененная для вычисления предельной погрешности определения площади земельного участка, с подставленными значениями и итоговые (вычисленные) значения	$3,5*0,10*\sqrt{(698,00)} = 9$
4.	Площадь земельного участка согласно сведениям Единого государственного реестра недвижимости (Ркад), м ²	697,00
5.	Оценка расхождения Р и Ркад ($P - P_{кад}$), м ²	1
6.	Предельный минимальный и максимальный размеры земельного участка (Рмин и Рмакс), м ²	— —
7.	Кадастровый или иной государственный учетный номер (инвентарный) здания, сооружения, объекта незавершенного строительства, расположенного на земельном участке	—
8.	Вид (виды) разрешенного использования	Под строительство индивидуального жилого дома
8.1.	Дополнительные сведения об использовании земельного участка	—
9.	Сведения о земельных участках (землях общего пользования, территории общего пользования), посредством которых обеспечивается доступ	—
10.	Иные сведения	—
4. Пояснения к сведениям об уточняемом земельном участке с кадастровым номером		67:25:0010324:45 :
1.	—	

1. Сведения о характерных точках границ уточняемого земельного участка с кадастровым номером _____:							
Система координат _____						Зона № _____	
Обозначение характерных точек границ	Координаты, м				Метод определения координат	Формулы, примененные для расчета средней квадратической погрешности определения координат характерных точек границ (Mt), с подставленными в такие формулы значениями и итоговые (вычисленные) значения Mt, м	Описание закрепления точки
	содержатся в Едином государственном реестре недвижимости		определены в результате выполнения комплексных кадастровых работ				
	X	Y	X	Y			
1	2	3	4	5	6	7	8
2. Сведения о частях границ уточняемого земельного участка с кадастровым номером _____:							
Обозначение части границ		Горизонтальное проложение (S), м	Описание прохождения части границ		Сведения о согласовании местоположения границ (согласовано/спорное)		
от т.	до т.						
1	2	3	4		5		
3. Сведения о характеристиках уточняемого земельного участка с кадастровым номером _____ 67:25:0010324:46 _____:							
№ п/п	Наименование характеристики				Значение характеристики		
1	2				3		
1.	Адрес земельного участка				—		
1.1.	Сведения о местоположении земельного участка (при отсутствии адреса) в структурированном в соответствии с федеральной информационной адресной системой виде				215801, Российская Федерация, Смоленская область, Ярцевский р-н, Ярцево г, Лазо ул, д 9		
1.2.	Дополнительные сведения о местоположении земельного участка				—		
2.	Площадь земельного участка ± величина погрешности определения (вычисления) площади ($P \pm \Delta P$), м²				0 ± 0,00		
3.	Формула, примененная для вычисления предельной погрешности определения площади земельного участка, с подставленными значениями и итоговые (вычисленные) значения				3,5*0,10*√(0,00) = 0		
4.	Площадь земельного участка согласно сведениям Единого государственного реестра недвижимости (Ркад), м²				600,00		
5.	Оценка расхождения Р и Ркад ($P - P_{кад}$), м²				600		
6.	Предельный минимальный и максимальный размеры земельного участка (Рмин и Рмакс), м²				— —		

1	2				3		
7.	Кадастровый или иной государственный учетный номер (инвентарный) здания, сооружения, объекта незавершенного строительства, расположенного на земельном участке				—		
8.	Вид (виды) разрешенного использования				Под строительство индивидуального жилого дома		
8.1.	Дополнительные сведения об использовании земельного участка				—		
9.	Сведения о земельных участках (землях общего пользования, территории общего пользования), посредством которых обеспечивается доступ				—		
10.	Иные сведения				—		
4. Пояснения к сведениям об уточняемом земельном участке с кадастровым номером					67:25:0010324:46 :		
1.	—						
1. Сведения о характерных точках границ уточняемого земельного участка с кадастровым номером					67:25:0010324:47 :		
Система координат МСК-67, зона 1					Зона № 1		
Обоз- начение харак- терных точек границ	Координаты, м				Метод определения координат	Формулы, примененные для расчета средней квадратической погрешности определения координат характерных точек границ (Mt), с подставленными в такие формулы значениями и итоговые (вычисленные) значения Mt, м	Описание закрепления точки
	содержатся в Едином государственном реестре недвижимости		определены в результате выполнения комплексных кадастровых работ				
	X	Y	X	Y			
1	2	3	4	5	6	7	8
157	492 538,81	1 261 010,62	492 538,81	1 261 010,62	—	0,30	—
158	492 545,18	1 261 013,40	492 545,18	1 261 013,40		0,10	
4	492 557,60	1 261 018,80	492 557,60	1 261 018,80			
171	492 549,32	1 261 037,54	492 549,32	1 261 037,54		0,30	
172	492 545,93	1 261 041,81	492 545,93	1 261 041,81			
173	492 524,46	1 261 031,56	492 524,46	1 261 031,56			
169	492 535,15	1 261 009,03	492 535,15	1 261 009,03			
157	492 538,81	1 261 010,62	492 538,81	1 261 010,62			
2. Сведения о частях границ уточняемого земельного участка с кадастровым номером					67:25:0010324:47 :		
Обозначение части границ		Горизонтальное проложение (S), м	Описание прохождения части границ		Сведения о согласовании местоположения границ (согласовано/спорное)		
от т.	до т.						

1	2	3	4	5
157	158	6,95	—	согласовано
158	4	13,54		
4	171	20,49		
171	172	5,45		
172	173	23,79		
173	169	24,94		
169	157	3,99		

3. Сведения о характеристиках уточняемого земельного участка с кадастровым номером 67:25:0010324:47 :

№ п/п	Наименование характеристики	Значение характеристики
1	2	3
1.	Адрес земельного участка	—
1.1.	Сведения о местоположении земельного участка (при отсутствии адреса) в структурированном в соответствии с федеральной информационной адресной системой виде	215801, Российская Федерация, Смоленская область, Ярцевский р-н, Ярцево г, Лазо ул, д 10
1.2.	Дополнительные сведения о местоположении земельного участка	—
2.	Площадь земельного участка ± величина погрешности определения (вычисления) площади ($P \pm \Delta P$), м²	$626 \pm 9,00$
3.	Формула, примененная для вычисления предельной погрешности определения площади земельного участка, с подставленными значениями и итоговые (вычисленные) значения	$3,5*0,10*\sqrt{(626,00)} = 9$
4.	Площадь земельного участка согласно сведениям Единого государственного реестра недвижимости (Ркад), м²	626,00
5.	Оценка расхождения Р и Ркад ($P - P_{кад}$), м²	0
6.	Предельный минимальный и максимальный размеры земельного участка ($P_{мин}$ и $P_{макс}$), м²	— —
7.	Кадастровый или иной государственный учетный номер (инвентарный) здания, сооружения, объекта незавершенного строительства, расположенного на земельном участке	—
8.	Вид (виды) разрешенного использования	Под индивидуальный жилой дом
8.1.	Дополнительные сведения об использовании земельного участка	—
9.	Сведения о земельных участках (землях общего пользования, территории общего пользования), посредством которых обеспечивается доступ	—

1	2				3				
10.	Иные сведения				—				
4. Пояснения к сведениям об уточняемом земельном участке с кадастровым номером					67:25:0010324:47			:	
1.	—								
1. Сведения о характерных точках границ уточняемого земельного участка с кадастровым номером					:				
Система координат					Зона №				
Обозначение характерных точек границ	Координаты, м				Метод определения координат	Формулы, примененные для расчета средней квадратической погрешности определения координат характерных точек границ (Mt), с подставленными в такие формулы значениями и итоговые (вычисленные) значения Mt, м	Описание закрепления точки		
	содержатся в Едином государственном реестре недвижимости		определены в результате выполнения комплексных кадастровых работ						
	X	Y	X	Y					
1	2	3	4	5	6	7	8		
2. Сведения о частях границ уточняемого земельного участка с кадастровым номером					:				
Обозначение части границ		Горизонтальное проложение (S), м	Описание прохождения части границ		Сведения о согласовании местоположения границ (согласовано/спорное)				
от т.	до т.								
1	2	3	4		5				
3. Сведения о характеристиках уточняемого земельного участка с кадастровым номером					67:25:0010324:48				:
№ п/п	Наименование характеристики				Значение характеристики				
1	2				3				
1.	Адрес земельного участка				—				
1.1.	Сведения о местоположении земельного участка (при отсутствии адреса) в структурированном в соответствии с федеральной информационной адресной системой виде				215801, Российская Федерация, Смоленская область, Ярцевский р-н, Ярцево г, Лазо ул, д 11				
1.2.	Дополнительные сведения о местоположении земельного участка				—				
2.	Площадь земельного участка ± величина погрешности определения (вычисления) площади (P ± ΔP), м²				0 ± 0,00				
3.	Формула, примененная для вычисления предельной погрешности определения площади земельного участка, с подставленными значениями и итоговые (вычисленные) значения				3,5*0,10*√(0,00) = 0				

1	2				3		
4.	Площадь земельного участка согласно сведениям Единого государственного реестра недвижимости (Ркад), м²				625,00		
5.	Оценка расхождения Р и Ркад (Р - Ркад), м²				625		
6.	Предельный минимальный и максимальный размеры земельного участка (Рмин и Рмакс), м²				— —		
7.	Кадастровый или иной государственный учетный номер (инвентарный) здания, сооружения, объекта незавершенного строительства, расположенного на земельном участке				—		
8.	Вид (виды) разрешенного использования				для индивидуального жилищного строительства		
8.1.	Дополнительные сведения об использовании земельного участка				—		
9.	Сведения о земельных участках (землях общего пользования, территории общего пользования), посредством которых обеспечивается доступ				—		
10.	Иные сведения				—		
4. Пояснения к сведениям об уточняемом земельном участке с кадастровым номером					67:25:0010324:48 :		
1.	—						
1. Сведения о характерных точках границ уточняемого земельного участка с кадастровым номером					:		
Система координат					Зона №		
Обозначение характерных точек границ	Координаты, м				Метод определения координат	Формулы, примененные для расчета средней квадратической погрешности определения координат характерных точек границ (Mt), с подставленными в такие формулы значениями и итоговые (вычисленные) значения Mt, м	Описание закрепления точки
	содержатся в Едином государственном реестре недвижимости		определены в результате выполнения комплексных кадастровых работ				
	X	Y	X	Y			
1	2	3	4	5	6	7	8
2. Сведения о частях границ уточняемого земельного участка с кадастровым номером					:		
Обозначение части границ		Горизонтальное проложение (S), м	Описание прохождения части границ		Сведения о согласовании местоположения границ (согласовано/спорное)		
от т.	до т.						
1	2	3	4		5		
3. Сведения о характеристиках уточняемого земельного участка с кадастровым номером					67:25:0010324:49 :		
№ п/п	Наименование характеристики				Значение характеристики		

1	2	3
1.	Адрес земельного участка	—
1.1.	Сведения о местоположении земельного участка (при отсутствии адреса) в структурированном в соответствии с федеральной информационной адресной системой виде	215801, Российская Федерация, Смоленская область, Ярцевский р-н, Ярцево г, Лазо ул, д 12
1.2.	Дополнительные сведения о местоположении земельного участка	—
2.	Площадь земельного участка \pm величина погрешности определения (вычисления) площади ($P \pm \Delta P$), м ²	$0 \pm 0,00$
3.	Формула, примененная для вычисления предельной погрешности определения площади земельного участка, с подставленными значениями и итоговые (вычисленные) значения	$3,5*0,10*\sqrt{(0,00)} = 0$
4.	Площадь земельного участка согласно сведениям Единого государственного реестра недвижимости (Ркад), м ²	634,00
5.	Оценка расхождения Р и Ркад ($P - P_{кад}$), м ²	634
6.	Предельный минимальный и максимальный размеры земельного участка (Рмин и Рмакс), м ²	— —
7.	Кадастровый или иной государственный учетный номер (инвентарный) здания, сооружения, объекта незавершенного строительства, расположенного на земельном участке	—
8.	Вид (виды) разрешенного использования	индивидуальное жилищное строительство
8.1.	Дополнительные сведения об использовании земельного участка	—
9.	Сведения о земельных участках (землях общего пользования, территории общего пользования), посредством которых обеспечивается доступ	—
10.	Иные сведения	—
4. Пояснения к сведениям об уточняемом земельном участке с кадастровым номером		67:25:0010324:49 :
1.	—	

1. Сведения о характерных точках границ уточняемого земельного участка с кадастровым номером _____:

Система координат _____Зона № _____

Обоз- начение харак- терных точек границ	Координаты, м				Метод определения координат	Формулы, примененные для расчета средней квадратической погрешности определения координат характерных точек границ (Mt), с подставленными в такие формулы значениями и итоговые (вычисленные) значения Mt, м	Описание закрепления точки
	содержатся в Едином государственном реестре недвижимости		определены в результате выполнения комплексных кадастровых работ				
	X	Y	X	Y			
1	2	3	4	5	6	7	8

2. Сведения о частях границ уточняемого земельного участка с кадастровым номером _____:

Обозначение части границ		Горизонтальное проложение (S), м	Описание прохождения части границ	Сведения о согласовании местоположения границ (согласовано/спорное)
от т.	до т.			
1	2	3	4	5

3. Сведения о характеристиках уточняемого земельного участка с кадастровым номером _____67:25:0010324:5_____:

№ п/п	Наименование характеристики	Значение характеристики
1	2	3
1.	Адрес земельного участка	—
1.1.	Сведения о местоположении земельного участка (при отсутствии адреса) в структурированном в соответствии с федеральной информационной адресной системой виде	215801, Российская Федерация, Смоленская область, Ярцевский р-н, Ярцево г, Рабочий 4-й пер, д 33
1.2.	Дополнительные сведения о местоположении земельного участка	—
2.	Площадь земельного участка ± величина погрешности определения (вычисления) площади ($P \pm \Delta P$), м²	$0 \pm 0,00$
3.	Формула, примененная для вычисления предельной погрешности определения площади земельного участка, с подставленными значениями и итоговые (вычисленные) значения	$3,5*0,10*\sqrt{(0,00)} = 0$
4.	Площадь земельного участка согласно сведениям Единого государственного реестра недвижимости (Ркад), м²	1 967,00
5.	Оценка расхождения Р и Ркад ($P - P_{кад}$), м²	1 967
6.	Предельный минимальный и максимальный размеры земельного участка (Рмин и Рмакс), м²	— —

1	2				3		
7.	Кадастровый или иной государственный учетный номер (инвентарный) здания, сооружения, объекта незавершенного строительства, расположенного на земельном участке				—		
8.	Вид (виды) разрешенного использования				индивидуальное жилищное строительство		
8.1.	Дополнительные сведения об использовании земельного участка				—		
9.	Сведения о земельных участках (землях общего пользования, территории общего пользования), посредством которых обеспечивается доступ				—		
10.	Иные сведения				—		
4. Пояснения к сведениям об уточняемом земельном участке с кадастровым номером					67:25:0010324:5 :		
1.	—						
1. Сведения о характерных точках границ уточняемого земельного участка с кадастровым номером					67:25:0010324:50 :		
Система координат МСК-67, зона 1					Зона № 1		
Обоз- начение харак- терных точек границ	Координаты, м				Метод определения координат	Формулы, примененные для расчета средней квадратической погрешности определения координат характерных точек границ (Mt), с подставленными в такие формулы значениями и итоговые (вычисленные) значения Mt, м	Описание закрепления точки
	содержатся в Едином государственном реестре недвижимости		определены в результате выполнения комплексных кадастровых работ				
	X	Y	X	Y			
1	2	3	4	5	6	7	8
н 1	492 532,20	1 260 980,60	492 532,20	1 260 980,60	—	0,10	—
н 2	492 521,58	1 261 002,41	492 521,58	1 261 002,41			
1	492 497,57	1 260 993,57	492 497,57	1 260 993,57			
2	492 500,91	1 260 985,38	492 500,91	1 260 985,38			
н 3	492 507,93	1 260 971,03	492 507,93	1 260 971,03			
н 1	492 532,20	1 260 980,60	492 532,20	1 260 980,60			
2. Сведения о частях границ уточняемого земельного участка с кадастровым номером					67:25:0010324:50 :		
Обозначение части границ		Горизонтальное проложение (S), м	Описание прохождения части границ		Сведения о согласовании местоположения границ (согласовано/спорное)		
от т.	до т.						
1	2	3	4		5		
н 1	н 2	24,26	—		согласовано		

1	2	3	4	5
н 2	1	25,59	—	согласовано
1	2	8,84		
2	н 3	15,98		
н 3	н 1	26,09		

3. Сведения о характеристиках уточняемого земельного участка с кадастровым номером 67:25:0010324:50 :

№ п/п	Наименование характеристики	Значение характеристики
1	2	3
1.	Адрес земельного участка	—
1.1.	Сведения о местоположении земельного участка (при отсутствии адреса) в структурированном в соответствии с федеральной информационной адресной системой виде	215801, Российская Федерация, Смоленская область, Ярцевский р-н, Ярцево г, Лазо ул, д 13
1.2.	Дополнительные сведения о местоположении земельного участка	—
2.	Площадь земельного участка ± величина погрешности определения (вычисления) площади ($P \pm \Delta P$), м²	$637 \pm 9,00$
3.	Формула, примененная для вычисления предельной погрешности определения площади земельного участка, с подставленными значениями и итоговые (вычисленные) значения	$3,5 * 0,10 * \sqrt{(637,00)} = 9$
4.	Площадь земельного участка согласно сведениям Единого государственного реестра недвижимости (Ркад), м²	637,00
5.	Оценка расхождения Р и Ркад ($P - P_{кад}$), м²	0
6.	Предельный минимальный и максимальный размеры земельного участка ($P_{мин}$ и $P_{макс}$), м²	— —
7.	Кадастровый или иной государственный учетный номер (инвентарный) здания, сооружения, объекта незавершенного строительства, расположенного на земельном участке	—
8.	Вид (виды) разрешенного использования	под индивидуальным жилым домом
8.1.	Дополнительные сведения об использовании земельного участка	—
9.	Сведения о земельных участках (землях общего пользования, территории общего пользования), посредством которых обеспечивается доступ	—
10.	Иные сведения	—

4. Пояснения к сведениям об уточняемом земельном участке с кадастровым номером 67:25:0010324:50 :

1.	—
----	---

1. Сведения о характерных точках границ уточняемого земельного участка с кадастровым номером _____:

Система координат _____Зона № _____

Обоз- начение харак- терных точек границ	Координаты, м				Метод определения координат	Формулы, примененные для расчета средней квадратической погрешности определения координат характерных точек границ (Mt), с подставленными в такие формулы значениями и итоговые (вычисленные) значения Mt, м	Описание закрепления точки
	содержатся в Едином государственном реестре недвижимости		определены в результате выполнения комплексных кадастровых работ				
	X	Y	X	Y			
1	2	3	4	5	6	7	8

2. Сведения о частях границ уточняемого земельного участка с кадастровым номером _____:

Обозначение части границ		Горизонтальное проложение (S), м	Описание прохождения части границ	Сведения о согласовании местоположения границ (согласовано/спорное)
от т.	до т.			
1	2	3	4	5

3. Сведения о характеристиках уточняемого земельного участка с кадастровым номером _____67:25:0010324:51_____:

№ п/п	Наименование характеристики	Значение характеристики
1	2	3
1.	Адрес земельного участка	—
1.1.	Сведения о местоположении земельного участка (при отсутствии адреса) в структурированном в соответствии с федеральной информационной адресной системой виде	215801, Российская Федерация, Смоленская область, Ярцевский р-н, Ярцево г, Лазо ул, д 14
1.2.	Дополнительные сведения о местоположении земельного участка	—
2.	Площадь земельного участка ± величина погрешности определения (вычисления) площади ($P \pm \Delta P$), м²	$0 \pm 0,00$
3.	Формула, примененная для вычисления предельной погрешности определения площади земельного участка, с подставленными значениями и итоговые (вычисленные) значения	$3,5*0,10*\sqrt{(0,00)} = 0$
4.	Площадь земельного участка согласно сведениям Единого государственного реестра недвижимости (Ркад), м²	561,00
5.	Оценка расхождения Р и Ркад ($P - P_{кад}$), м²	561
6.	Предельный минимальный и максимальный размеры земельного участка (Рмин и Рмакс), м²	— —

1	2				3			
7.	Кадастровый или иной государственный учетный номер (инвентарный) здания, сооружения, объекта незавершенного строительства, расположенного на земельном участке				—			
8.	Вид (виды) разрешенного использования				индивидуальное жилищное строительство			
8.1.	Дополнительные сведения об использовании земельного участка				—			
9.	Сведения о земельных участках (землях общего пользования, территории общего пользования), посредством которых обеспечивается доступ				—			
10.	Иные сведения				—			
4. Пояснения к сведениям об уточняемом земельном участке с кадастровым номером					67:25:0010324:51 :			
1.					—			
1. Сведения о характерных точках границ уточняемого земельного участка с кадастровым номером					:			
Система координат					Зона №			
Обоз- начение харак- терных точек границ	Координаты, м				Метод определения координат	Формулы, примененные для расчета средней квадратической погрешности определения координат характерных точек границ (Mt), с подставленными в такие формулы значениями и итоговые (вычисленные) значения Mt, м	Описание закрепления точки	
	содержатся в Едином государственном реестре недвижимости		определены в результате выполнения комплексных кадастровых работ					
	X	Y	X	Y				
1	2	3	4	5	6	7	8	
2. Сведения о частях границ уточняемого земельного участка с кадастровым номером					:			
Обозначение части границ		Горизонтальное проложение (S), м	Описание прохождения части границ		Сведения о согласовании местоположения границ (согласовано/спорное)			
от т.	до т.							
1	2	3	4		5			
3. Сведения о характеристиках уточняемого земельного участка с кадастровым номером					67:25:0010324:52 :			
№ п/п	Наименование характеристики				Значение характеристики			
1	2				3			

1	2	3
1.	Адрес земельного участка	—
1.1.	Сведения о местоположении земельного участка (при отсутствии адреса) в структурированном в соответствии с федеральной информационной адресной системой виде	215801, Российская Федерация, Смоленская область, Ярцевский р-н, Ярцево г, Лазо ул, д 15
1.2.	Дополнительные сведения о местоположении земельного участка	—
2.	Площадь земельного участка \pm величина погрешности определения (вычисления) площади ($P \pm \Delta P$), м ²	$0 \pm 0,00$
3.	Формула, примененная для вычисления предельной погрешности определения площади земельного участка, с подставленными значениями и итоговые (вычисленные) значения	$3,5*0,10*\sqrt{(0,00)} = 0$
4.	Площадь земельного участка согласно сведениям Единого государственного реестра недвижимости (Ркад), м ²	600,00
5.	Оценка расхождения Р и Ркад ($P - P_{кад}$), м ²	600
6.	Предельный минимальный и максимальный размеры земельного участка (Рмин и Рмакс), м ²	— —
7.	Кадастровый или иной государственный учетный номер (инвентарный) здания, сооружения, объекта незавершенного строительства, расположенного на земельном участке	—
8.	Вид (виды) разрешенного использования	под строительство индивидуального жилого дома
8.1.	Дополнительные сведения об использовании земельного участка	—
9.	Сведения о земельных участках (землях общего пользования, территории общего пользования), посредством которых обеспечивается доступ	—
10.	Иные сведения	—
4. Пояснения к сведениям об уточняемом земельном участке с кадастровым номером		67:25:0010324:52 :
1.	—	

1. Сведения о характерных точках границ уточняемого земельного участка с кадастровым номером

67:25:0010324:53

:

Система координат

МСК-67, зона 1

Зона №

1

Обоз- начение харак- терных точек границ	Координаты, м				Метод определения координат	Формулы, примененные для расчета средней квадратической погрешности определения координат характерных точек границ (Mt), с подставленными в такие формулы значениями и итоговые (вычисленные) значения Mt, м	Описание закрепления точки
	содержатся в Едином государственном реестре недвижимости		определены в результате выполнения комплексных кадастровых работ				
	X	Y	X	Y			
1	2	3	4	5	6	7	8
1	492 589,75	1 260 951,84	492 589,75	1 260 951,84	—	0,10	столб забора
124	492 583,58	1 260 965,00	492 583,58	1 260 965,00		0,30	
123	492 579,93	1 260 972,15	492 579,93	1 260 972,15		0,10	
1	492 579,80	1 260 972,40	492 579,80	1 260 972,40			
2	492 578,48	1 260 972,05	492 578,48	1 260 972,05			
3	492 556,49	1 260 962,19	492 556,49	1 260 962,19			
4	492 566,18	1 260 942,66	492 566,18	1 260 942,66			
1	492 589,75	1 260 951,84	492 589,75	1 260 951,84			

2. Сведения о частях границ уточняемого земельного участка с кадастровым номером

67:25:0010324:53

:

Обозначение части границ		Горизонтальное проложение (S), м	Описание прохождения части границ	Сведения о согласовании местоположения границ (согласовано/спорное)
от т.	до т.			
1	2	3	4	5
1	124	14,53	—	согласовано
124	123	8,03		
123	1	0,28		
1	2	1,37		
2	3	24,10		
3	4	21,80		
4	1	25,29		

3. Сведения о характеристиках уточняемого земельного участка с кадастровым номером

67:25:0010324:53

:

№ п/п	Наименование характеристики	Значение характеристики
1	2	3

1	2	3
1.	Адрес земельного участка	—
1.1.	Сведения о местоположении земельного участка (при отсутствии адреса) в структурированном в соответствии с федеральной информационной адресной системой виде	215801, Российская Федерация, Смоленская область, Ярцевский р-н, Ярцево г, Лазо ул, д 16
1.2.	Дополнительные сведения о местоположении земельного участка	—
2.	Площадь земельного участка \pm величина погрешности определения (вычисления) площади ($P \pm \Delta P$), м ²	$570 \pm 8,00$
3.	Формула, примененная для вычисления предельной погрешности определения площади земельного участка, с подставленными значениями и итоговые (вычисленные) значения	$3,5*0,10*\sqrt{(570,00)} = 8$
4.	Площадь земельного участка согласно сведениям Единого государственного реестра недвижимости (Ркад), м ²	570,00
5.	Оценка расхождения Р и Ркад ($P - P_{кад}$), м ²	0
6.	Предельный минимальный и максимальный размеры земельного участка ($P_{мин}$ и $P_{макс}$), м ²	— —
7.	Кадастровый или иной государственный учетный номер (инвентарный) здания, сооружения, объекта незавершенного строительства, расположенного на земельном участке	—
8.	Вид (виды) разрешенного использования	индивидуальное жилищное строительство
8.1.	Дополнительные сведения об использовании земельного участка	—
9.	Сведения о земельных участках (землях общего пользования, территории общего пользования), посредством которых обеспечивается доступ	—
10.	Иные сведения	—
4. Пояснения к сведениям об уточняемом земельном участке с кадастровым номером		67:25:0010324:53 :
1.	—	

1. Сведения о характерных точках границ уточняемого земельного участка с кадастровым номером _____:

Система координат _____Зона № _____

Обоз- начение харак- терных точек границ	Координаты, м				Метод определения координат	Формулы, примененные для расчета средней квадратической погрешности определения координат характерных точек границ (Mt), с подставленными в такие формулы значениями и итоговые (вычисленные) значения Mt, м	Описание закрепления точки
	содержатся в Едином государственном реестре недвижимости		определены в результате выполнения комплексных кадастровых работ				
	X	Y	X	Y			
1	2	3	4	5	6	7	8

2. Сведения о частях границ уточняемого земельного участка с кадастровым номером _____:

Обозначение части границ		Горизонтальное проложение (S), м	Описание прохождения части границ	Сведения о согласовании местоположения границ (согласовано/спорное)
от т.	до т.			
1	2	3	4	5

3. Сведения о характеристиках уточняемого земельного участка с кадастровым номером _____67:25:0010324:54_____:

№ п/п	Наименование характеристики	Значение характеристики
1	2	3
1.	Адрес земельного участка	—
1.1.	Сведения о местоположении земельного участка (при отсутствии адреса) в структурированном в соответствии с федеральной информационной адресной системой виде	215801, Российская Федерация, Смоленская область, Ярцевский р-н, Ярцево г, Лазо ул, д 17
1.2.	Дополнительные сведения о местоположении земельного участка	—
2.	Площадь земельного участка ± величина погрешности определения (вычисления) площади ($P \pm \Delta P$), м²	$0 \pm 0,00$
3.	Формула, примененная для вычисления предельной погрешности определения площади земельного участка, с подставленными значениями и итоговые (вычисленные) значения	$3,5*0,10*\sqrt{(0,00)} = 0$
4.	Площадь земельного участка согласно сведениям Единого государственного реестра недвижимости (Ркад), м²	731,00
5.	Оценка расхождения Р и Ркад ($P - P_{кад}$), м²	731
6.	Предельный минимальный и максимальный размеры земельного участка (Рмин и Рмакс), м²	— —

1	2				3			
7.	Кадастровый или иной государственный учетный номер (инвентарный) здания, сооружения, объекта незавершенного строительства, расположенного на земельном участке				—			
8.	Вид (виды) разрешенного использования				индивидуальное жилищное строительство			
8.1.	Дополнительные сведения об использовании земельного участка				—			
9.	Сведения о земельных участках (землях общего пользования, территории общего пользования), посредством которых обеспечивается доступ				—			
10.	Иные сведения				—			
4. Пояснения к сведениям об уточняемом земельном участке с кадастровым номером					67:25:0010324:54			:
1.	—							
1. Сведения о характерных точках границ уточняемого земельного участка с кадастровым номером					67:25:0010324:55			:
Система координат МСК-67, зона 1					Зона № 1			
Обоз- начение харак- терных точек границ	Координаты, м				Метод определения координат	Формулы, примененные для расчета средней квадратической погрешности определения координат характерных точек границ (Mt), с подставленными в такие формулы значениями и итоговые (вычисленные) значения Mt, м	Описание закрепления точки	
	содержатся в Едином государственном реестре недвижимости		определены в результате выполнения комплексных кадастровых работ					
	X	Y	X	Y				
1	2	3	4	5	6	7	8	
350	492 600,42	1 260 931,33	492 600,42	1 260 931,33	—	0,30	Закрепление отсутствует	
351	492 594,41	1 260 942,23	492 594,41	1 260 942,23			—	
352	492 591,17	1 260 949,78	492 591,17	1 260 949,78		0,10	столб забора	
1	492 589,75	1 260 951,84	492 589,75	1 260 951,84				
4	492 566,18	1 260 942,66	492 566,18	1 260 942,66		0,30	Закрепление отсутствует	
355	492 575,64	1 260 921,39	492 575,64	1 260 921,39				
356	492 575,89	1 260 921,49	492 575,89	1 260 921,49				
357	492 576,45	1 260 921,69	492 576,45	1 260 921,69				
358	492 581,72	1 260 923,56	492 581,72	1 260 923,56				
350	492 600,42	1 260 931,33	492 600,42	1 260 931,33				

2. Сведения о частях границ уточняемого земельного участка с кадастровым номером				67:25:0010324:55		:
Обозначение части границ		Горизонтальное проложение (S), м	Описание прохождения части границ	Сведения о согласовании местоположения границ (согласовано/спорное)		
от т.	до т.					
1	2	3	4	5		
350	351	12,45	—	согласовано		
351	352	8,22				
352	1	2,50				
1	4	25,29				
4	355	23,28				
355	356	0,27				
356	357	0,59				
357	358	5,59				
358	350	20,25				
3. Сведения о характеристиках уточняемого земельного участка с кадастровым номером						
№ п/п	Наименование характеристики		Значение характеристики			
1	2		3			
1.	Адрес земельного участка		—			
1.1.	Сведения о местоположении земельного участка (при отсутствии адреса) в структурированном в соответствии с федеральной информационной адресной системой виде		215801, Российская Федерация, Смоленская область, Ярцевский р-н, Ярцево г, Лазо ул, д 18			
1.2.	Дополнительные сведения о местоположении земельного участка		—			
2.	Площадь земельного участка ± величина погрешности определения (вычисления) площади (Р ± ΔР), м²		603 ± 9,00			
3.	Формула, примененная для вычисления предельной погрешности определения площади земельного участка, с подставленными значениями и итоговые (вычисленные) значения		3,5*0,10*√(603,00) = 9			
4.	Площадь земельного участка согласно сведениям Единого государственного реестра недвижимости (Ркад), м²		603,00			
5.	Оценка расхождения Р и Ркад (Р - Ркад), м²		0			
6.	Предельный минимальный и максимальный размеры земельного участка (Рмин и Рмакс), м²		— —			

1	2				3			
7.	Кадастровый или иной государственный учетный номер (инвентарный) здания, сооружения, объекта незавершенного строительства, расположенного на земельном участке				—			
8.	Вид (виды) разрешенного использования				Под индивидуальный жилой дом			
8.1.	Дополнительные сведения об использовании земельного участка				—			
9.	Сведения о земельных участках (землях общего пользования, территории общего пользования), посредством которых обеспечивается доступ				—			
10.	Иные сведения				—			
4. Пояснения к сведениям об уточняемом земельном участке с кадастровым номером					67:25:0010324:55 :			
1.	—							
1. Сведения о характерных точках границ уточняемого земельного участка с кадастровым номером					:			
Система координат					Зона №			
Обозначение характерных точек границ	Координаты, м				Метод определения координат	Формулы, примененные для расчета средней квадратической погрешности определения координат характерных точек границ (Mt), с подставленными в такие формулы значениями и итоговые (вычисленные) значения Mt, м	Описание закрепления точки	
	содержатся в Едином государственном реестре недвижимости		определены в результате выполнения комплексных кадастровых работ					
	X	Y	X	Y				
1	2	3	4	5	6	7	8	
2. Сведения о частях границ уточняемого земельного участка с кадастровым номером					:			
Обозначение части границ		Горизонтальное проложение (S), м	Описание прохождения части границ		Сведения о согласовании местоположения границ (согласовано/спорное)			
от т.	до т.							
1	2	3	4		5			
3. Сведения о характеристиках уточняемого земельного участка с кадастровым номером					67:25:0010324:56 :			
№ п/п	Наименование характеристики				Значение характеристики			
1	2				3			

1	2	3
1.	Адрес земельного участка	—
1.1.	Сведения о местоположении земельного участка (при отсутствии адреса) в структурированном в соответствии с федеральной информационной адресной системой виде	215801, Российская Федерация, Смоленская область, Ярцевский р-н, Ярцево г, Лазо ул, д 19
1.2.	Дополнительные сведения о местоположении земельного участка	—
2.	Площадь земельного участка \pm величина погрешности определения (вычисления) площади ($P \pm \Delta P$), м ²	$0 \pm 0,00$
3.	Формула, примененная для вычисления предельной погрешности определения площади земельного участка, с подставленными значениями и итоговые (вычисленные) значения	$3,5*0,10*\sqrt{(0,00)} = 0$
4.	Площадь земельного участка согласно сведениям Единого государственного реестра недвижимости (Ркад), м ²	607,00
5.	Оценка расхождения Р и Ркад ($P - P_{кад}$), м ²	607
6.	Предельный минимальный и максимальный размеры земельного участка ($P_{мин}$ и $P_{макс}$), м ²	— —
7.	Кадастровый или иной государственный учетный номер (инвентарный) здания, сооружения, объекта незавершенного строительства, расположенного на земельном участке	—
8.	Вид (виды) разрешенного использования	индивидуальное жилищное строительство
8.1.	Дополнительные сведения об использовании земельного участка	—
9.	Сведения о земельных участках (землях общего пользования, территории общего пользования), посредством которых обеспечивается доступ	—
10.	Иные сведения	—
4. Пояснения к сведениям об уточняемом земельном участке с кадастровым номером		67:25:0010324:56 :
1.	—	

1. Сведения о характерных точках границ уточняемого земельного участка с кадастровым номером

67:25:0010324:57

:

Система координат

МСК-67, зона 1

Зона №

1

Обоз- начение харак- терных точек границ	Координаты, м				Метод определения координат	Формулы, примененные для расчета средней квадратической погрешности определения координат характерных точек границ (Mt), с подставленными в такие формулы значениями и итоговые (вычисленные) значения Mt, м	Описание закрепления точки
	содержатся в Едином государственном реестре недвижимости		определены в результате выполнения комплексных кадастровых работ				
	X	Y	X	Y			
1	2	3	4	5	6	7	8
н 1	492 609,90	1 260 909,56	492 609,90	1 260 909,56	—	0,10	Закрепление отсутствует
н 2	492 606,09	1 260 919,26	492 606,09	1 260 919,26			
350	492 600,42	1 260 931,33	492 600,42	1 260 931,33			
358	492 581,72	1 260 923,56	492 581,72	1 260 923,56			
357	492 576,45	1 260 921,69	492 576,45	1 260 921,69			
356	492 575,89	1 260 921,49	492 575,89	1 260 921,49			
355	492 575,64	1 260 921,39	492 575,64	1 260 921,39			
н 3	492 586,16	1 260 899,59	492 586,16	1 260 899,59			
н 1	492 609,90	1 260 909,56	492 609,90	1 260 909,56			

2. Сведения о частях границ уточняемого земельного участка с кадастровым номером

67:25:0010324:57

:

Обозначение части границ		Горизонтальное проложение (S), м	Описание прохождения части границ	Сведения о согласовании местоположения границ (согласовано/спорное)
от т.	до т.			
1	2	3	4	5
н 1	н 2	10,42	—	согласовано
н 2	350	13,34		
350	358	20,25		
358	357	5,59		
357	356	0,59		
356	355	0,27		
355	н 3	24,21		
н 3	н 1	25,75		

3. Сведения о характеристиках уточняемого земельного участка с кадастровым номером

67:25:0010324:57

:

№ п/п	Наименование характеристики	Значение характеристики
-------	-----------------------------	-------------------------

1	2	3
1.	Адрес земельного участка	—
1.1.	Сведения о местоположении земельного участка (при отсутствии адреса) в структурированном в соответствии с федеральной информационной адресной системой виде	215801, Российская Федерация, Смоленская область, Ярцевский р-н, Ярцево г, Лазо ул, д 20
1.2.	Дополнительные сведения о местоположении земельного участка	—
2.	Площадь земельного участка \pm величина погрешности определения (вычисления) площади ($P \pm \Delta P$), м ²	$629 \pm 9,00$
3.	Формула, примененная для вычисления предельной погрешности определения площади земельного участка, с подставленными значениями и итоговые (вычисленные) значения	$3,5*0,10*\sqrt{(629,00)} = 9$
4.	Площадь земельного участка согласно сведениям Единого государственного реестра недвижимости (Ркад), м ²	629,00
5.	Оценка расхождения Р и Ркад ($P - P_{кад}$), м ²	0
6.	Предельный минимальный и максимальный размеры земельного участка ($P_{мин}$ и $P_{макс}$), м ²	— —
7.	Кадастровый или иной государственный учетный номер (инвентарный) здания, сооружения, объекта незавершенного строительства, расположенного на земельном участке	—
8.	Вид (виды) разрешенного использования	Под строительство индивидуального жилого дома
8.1.	Дополнительные сведения об использовании земельного участка	—
9.	Сведения о земельных участках (землях общего пользования, территории общего пользования), посредством которых обеспечивается доступ	—
10.	Иные сведения	—
4. Пояснения к сведениям об уточняемом земельном участке с кадастровым номером		67:25:0010324:57 :
1.	—	

1. Сведения о характерных точках границ уточняемого земельного участка с кадастровым номером _____:

Система координат _____Зона № _____

Обоз- начение харак- терных точек границ	Координаты, м				Метод определения координат	Формулы, примененные для расчета средней квадратической погрешности определения координат характерных точек границ (Mt), с подставленными в такие формулы значениями и итоговые (вычисленные) значения Mt, м	Описание закрепления точки
	содержатся в Едином государственном реестре недвижимости		определены в результате выполнения комплексных кадастровых работ				
	X	Y	X	Y			
1	2	3	4	5	6	7	8

2. Сведения о частях границ уточняемого земельного участка с кадастровым номером _____:

Обозначение части границ		Горизонтальное проложение (S), м	Описание прохождения части границ	Сведения о согласовании местоположения границ (согласовано/спорное)
от т.	до т.			
1	2	3	4	5

3. Сведения о характеристиках уточняемого земельного участка с кадастровым номером _____67:25:0010324:59_____:

№ п/п	Наименование характеристики	Значение характеристики
1	2	3
1.	Адрес земельного участка	—
1.1.	Сведения о местоположении земельного участка (при отсутствии адреса) в структурированном в соответствии с федеральной информационной адресной системой виде	215801, Российская Федерация, Смоленская область, Ярцевский р-н, Ярцево г, Лазо ул, д 22
1.2.	Дополнительные сведения о местоположении земельного участка	—
2.	Площадь земельного участка ± величина погрешности определения (вычисления) площади ($P \pm \Delta P$), м²	$0 \pm 0,00$
3.	Формула, примененная для вычисления предельной погрешности определения площади земельного участка, с подставленными значениями и итоговые (вычисленные) значения	$3,5*0,10*\sqrt{(0,00)} = 0$
4.	Площадь земельного участка согласно сведениям Единого государственного реестра недвижимости (Ркад), м²	589,00
5.	Оценка расхождения Р и Ркад ($P - P_{кад}$), м²	589
6.	Предельный минимальный и максимальный размеры земельного участка (Рмин и Рмакс), м²	— —

1	2				3		
7.	Кадастровый или иной государственный учетный номер (инвентарный) здания, сооружения, объекта незавершенного строительства, расположенного на земельном участке				—		
8.	Вид (виды) разрешенного использования				для индивидуального жилищного строительства		
8.1.	Дополнительные сведения об использовании земельного участка				—		
9.	Сведения о земельных участках (землях общего пользования, территории общего пользования), посредством которых обеспечивается доступ				—		
10.	Иные сведения				—		
4. Пояснения к сведениям об уточняемом земельном участке с кадастровым номером					67:25:0010324:59 :		
1.	—						
1. Сведения о характерных точках границ уточняемого земельного участка с кадастровым номером					67:25:0010324:6 :		
Система координат МСК-67, зона 1					Зона № 1		
Обоз- начение харак- терных точек границ	Координаты, м				Метод определения координат	Формулы, примененные для расчета средней квадратической погрешности определения координат характерных точек границ (Mt), с подставленными в такие формулы значениями и итоговые (вычисленные) значения Mt, м	Описание закрепления точки
	содержатся в Едином государственном реестре недвижимости		определены в результате выполнения комплексных кадастровых работ				
	X	Y	X	Y			
1	2	3	4	5	6	7	8
7	492 449,19	1 261 112,35	492 449,19	1 261 112,35	—	0,10	Временный межевой знак
3	492 465,42	1 261 117,38	492 465,42	1 261 117,38			—
5	492 456,43	1 261 138,22	492 456,43	1 261 138,22			
4	492 436,67	1 261 132,67	492 436,67	1 261 132,67			
3	492 442,22	1 261 111,02	492 442,22	1 261 111,02			
7	492 449,19	1 261 112,35	492 449,19	1 261 112,35			Временный межевой знак
2. Сведения о частях границ уточняемого земельного участка с кадастровым номером					67:25:0010324:6 :		
Обозначение части границ		Горизонтальное проложение (S), м	Описание прохождения части границ		Сведения о согласовании местоположения границ (согласовано/спорное)		
от т.	до т.						
1	2	3	4		5		
7	3	16,99	—		согласовано		

1	2	3	4	5
3	5	22,70	—	согласовано
5	4	20,52		
4	3	22,35		
3	7	7,10		

3. Сведения о характеристиках уточняемого земельного участка с кадастровым номером 67:25:0010324:6 :

№ п/п	Наименование характеристики	Значение характеристики
1	2	3
1.	Адрес земельного участка	—
1.1.	Сведения о местоположении земельного участка (при отсутствии адреса) в структурированном в соответствии с федеральной информационной адресной системой виде	215801, Российская Федерация, Смоленская область, Ярцевский р-н, Ярцево г, Лазо ул, д 1
1.2.	Дополнительные сведения о местоположении земельного участка	—
2.	Площадь земельного участка ± величина погрешности определения (вычисления) площади ($P \pm \Delta P$), м²	$506 \pm 8,00$
3.	Формула, примененная для вычисления предельной погрешности определения площади земельного участка, с подставленными значениями и итоговые (вычисленные) значения	$3,5*0,10*\sqrt{(506,00)} = 8$
4.	Площадь земельного участка согласно сведениям Единого государственного реестра недвижимости (Ркад), м²	506,00
5.	Оценка расхождения Р и Ркад ($P - P_{кад}$), м²	0
6.	Предельный минимальный и максимальный размеры земельного участка ($P_{мин}$ и $P_{макс}$), м²	— —
7.	Кадастровый или иной государственный учетный номер (инвентарный) здания, сооружения, объекта незавершенного строительства, расположенного на земельном участке	—
8.	Вид (виды) разрешенного использования	Под индивидуальный жилой дом
8.1.	Дополнительные сведения об использовании земельного участка	—
9.	Сведения о земельных участках (землях общего пользования, территории общего пользования), посредством которых обеспечивается доступ	—
10.	Иные сведения	—

4. Пояснения к сведениям об уточняемом земельном участке с кадастровым номером 67:25:0010324:6 :

1.	—
----	---

1. Сведения о характерных точках границ уточняемого земельного участка с кадастровым номером _____ :							
Система координат _____						Зона № _____	
Обозначение характерных точек границ	Координаты, м				Метод определения координат	Формулы, примененные для расчета средней квадратической погрешности определения координат характерных точек границ (Mt), с подставленными в такие формулы значениями и итоговые (вычисленные) значения Mt, м	Описание закрепления точки
	содержатся в Едином государственном реестре недвижимости		определены в результате выполнения комплексных кадастровых работ				
	X	Y	X	Y			
1	2	3	4	5	6	7	8
2. Сведения о частях границ уточняемого земельного участка с кадастровым номером _____ :							
Обозначение части границ		Горизонтальное проложение (S), м	Описание прохождения части границ		Сведения о согласовании местоположения границ (согласовано/спорное)		
от т.	до т.						
1	2	3	4		5		
3. Сведения о характеристиках уточняемого земельного участка с кадастровым номером _____ 67:25:0010324:60 _____ :							
№ п/п	Наименование характеристики				Значение характеристики		
1	2				3		
1.	Адрес земельного участка				—		
1.1.	Сведения о местоположении земельного участка (при отсутствии адреса) в структурированном в соответствии с федеральной информационной адресной системой виде				215801, Российская Федерация, Смоленская область, Ярцевский р-н, Ярцево г, Лазо ул, д 23		
1.2.	Дополнительные сведения о местоположении земельного участка				—		
2.	Площадь земельного участка ± величина погрешности определения (вычисления) площади ($P \pm \Delta P$), м²				0 ± 0,00		
3.	Формула, примененная для вычисления предельной погрешности определения площади земельного участка, с подставленными значениями и итоговые (вычисленные) значения				3,5*0,10*√(0,00) = 0		
4.	Площадь земельного участка согласно сведениям Единого государственного реестра недвижимости (Ркад), м²				631,00		
5.	Оценка расхождения Р и Ркад (Р - Ркад), м²				631		
6.	Предельный минимальный и максимальный размеры земельного участка (Рмин и Рмакс), м²				— —		

1	2				3		
7.	Кадастровый или иной государственный учетный номер (инвентарный) здания, сооружения, объекта незавершенного строительства, расположенного на земельном участке				—		
8.	Вид (виды) разрешенного использования				индивидуальное жилищное строительство		
8.1.	Дополнительные сведения об использовании земельного участка				—		
9.	Сведения о земельных участках (землях общего пользования, территории общего пользования), посредством которых обеспечивается доступ				—		
10.	Иные сведения				—		
4. Пояснения к сведениям об уточняемом земельном участке с кадастровым номером					67:25:0010324:60 :		
1.	—						
1. Сведения о характерных точках границ уточняемого земельного участка с кадастровым номером					67:25:0010324:63 :		
Система координат МСК-67, зона 1					Зона № 1		
Обоз- начение харак- терных точек границ	Координаты, м				Метод определения координат	Формулы, примененные для расчета средней квадратической погрешности определения координат характерных точек границ (Mt), с подставленными в такие формулы значениями и итоговые (вычисленные) значения Mt, м	Описание закрепления точки
	содержатся в Едином государственном реестре недвижимости		определены в результате выполнения комплексных кадастровых работ				
	X	Y	X	Y			
1	2	3	4	5	6	7	8
3	492 442,22	1 261 111,02	492 442,22	1 261 111,02	—	0,10	—
4	492 436,67	1 261 132,67	492 436,67	1 261 132,67			
3	492 435,68	1 261 136,54	492 435,68	1 261 136,54			
1	492 413,30	1 261 131,13	492 413,30	1 261 131,13			
4	492 418,42	1 261 105,17	492 418,42	1 261 105,17			
3	492 442,22	1 261 111,02	492 442,22	1 261 111,02			
2. Сведения о частях границ уточняемого земельного участка с кадастровым номером					67:25:0010324:63 :		
Обозначение части границ		Горизонтальное проложение (S), м	Описание прохождения части границ		Сведения о согласовании местоположения границ (согласовано/спорное)		
от т.	до т.						
1	2	3	4		5		
3	4	22,35	—		согласовано		

1	2	3	4	5
4	3	3,99	—	согласовано
3	1	23,02		
1	4	26,46		
4	3	24,51		

3. Сведения о характеристиках уточняемого земельного участка с кадастровым номером 67:25:0010324:63 :

№ п/п	Наименование характеристики	Значение характеристики
1	2	3
1.	Адрес земельного участка	—
1.1.	Сведения о местоположении земельного участка (при отсутствии адреса) в структурированном в соответствии с федеральной информационной адресной системой виде	215801, Российская Федерация, Смоленская область, Ярцевский р-н, Ярцево г, Рабочий поселок ул, д 12/23
1.2.	Дополнительные сведения о местоположении земельного участка	—
2.	Площадь земельного участка ± величина погрешности определения (вычисления) площади ($P \pm \Delta P$), м²	$627 \pm 9,00$
3.	Формула, примененная для вычисления предельной погрешности определения площади земельного участка, с подставленными значениями и итоговые (вычисленные) значения	$3,5*0,10*\sqrt{(627,00)} = 9$
4.	Площадь земельного участка согласно сведениям Единого государственного реестра недвижимости (Ркад), м²	627,00
5.	Оценка расхождения Р и Ркад ($P - P_{кад}$), м²	0
6.	Предельный минимальный и максимальный размеры земельного участка ($P_{мин}$ и $P_{макс}$), м²	— —
7.	Кадастровый или иной государственный учетный номер (инвентарный) здания, сооружения, объекта незавершенного строительства, расположенного на земельном участке	—
8.	Вид (виды) разрешенного использования	для индивидуального жилищного строительства
8.1.	Дополнительные сведения об использовании земельного участка	—
9.	Сведения о земельных участках (землях общего пользования, территории общего пользования), посредством которых обеспечивается доступ	—
10.	Иные сведения	—

4. Пояснения к сведениям об уточняемом земельном участке с кадастровым номером 67:25:0010324:63 :

1.	—
----	---

1. Сведения о характерных точках границ уточняемого земельного участка с кадастровым номером

67:25:0010324:64

:

Система координат

МСК-67, зона 1

Зона №

1

Обозначение характерных точек границ	Координаты, м				Метод определения координат	Формулы, примененные для расчета средней квадратической погрешности определения координат характерных точек границ (Mt), с подставленными в такие формулы значениями и итоговые (вычисленные) значения Mt, м	Описание закрепления точки
	содержатся в Едином государственном реестре недвижимости		определены в результате выполнения комплексных кадастровых работ				
	X	Y	X	Y			
1	2	3	4	5	6	7	8
7	492 449,19	1 261 112,35	492 449,19	1 261 112,35	—	0,10	Временный межевой знак
3	492 442,22	1 261 111,02	492 442,22	1 261 111,02			—
4	492 418,42	1 261 105,17	492 418,42	1 261 105,17			
263	492 422,17	1 261 076,28	492 422,17	1 261 076,28		0,30	Временный межевой знак
10	492 457,30	1 261 084,84	492 457,30	1 261 084,84		0,10	
7	492 449,19	1 261 112,35	492 449,19	1 261 112,35			

2. Сведения о частях границ уточняемого земельного участка с кадастровым номером

67:25:0010324:64

:

Обозначение части границ		Горизонтальное проложение (S), м	Описание прохождения части границ	Сведения о согласовании местоположения границ (согласовано/спорное)
от т.	до т.			
1	2	3	4	5
7	3	7,10	—	согласовано
3	4	24,51		
4	263	29,13		
263	10	36,16		
10	7	28,68		

3. Сведения о характеристиках уточняемого земельного участка с кадастровым номером

67:25:0010324:64

:

№ п/п	Наименование характеристики	Значение характеристики
1	2	3

1	2	3
1.	Адрес земельного участка	—
1.1.	Сведения о местоположении земельного участка (при отсутствии адреса) в структурированном в соответствии с федеральной информационной адресной системой виде	215801, Российская Федерация, Смоленская область, Ярцевский р-н, Ярцево г, Рабочий поселок ул, д 14
1.2.	Дополнительные сведения о местоположении земельного участка	—
2.	Площадь земельного участка \pm величина погрешности определения (вычисления) площади ($P \pm \Delta P$), м ²	980 \pm 11,00
3.	Формула, примененная для вычисления предельной погрешности определения площади земельного участка, с подставленными значениями и итоговые (вычисленные) значения	$3,5*0,10*\sqrt{(980,00)} = 11$
4.	Площадь земельного участка согласно сведениям Единого государственного реестра недвижимости (Ркад), м ²	981,00
5.	Оценка расхождения Р и Ркад ($P - P_{кад}$), м ²	1
6.	Предельный минимальный и максимальный размеры земельного участка ($P_{мин}$ и $P_{макс}$), м ²	— —
7.	Кадастровый или иной государственный учетный номер (инвентарный) здания, сооружения, объекта незавершенного строительства, расположенного на земельном участке	—
8.	Вид (виды) разрешенного использования	под индивидуальный жилой дом
8.1.	Дополнительные сведения об использовании земельного участка	—
9.	Сведения о земельных участках (землях общего пользования, территории общего пользования), посредством которых обеспечивается доступ	—
10.	Иные сведения	—
4. Пояснения к сведениям об уточняемом земельном участке с кадастровым номером		67:25:0010324:64 :
1.	—	

1. Сведения о характерных точках границ уточняемого земельного участка с кадастровым номером

67:25:0010324:65

:

Система координат

МСК-67, зона 1

Зона №

1

Обоз- начение харак- терных точек границ	Координаты, м				Метод определения координат	Формулы, примененные для расчета средней квадратической погрешности определения координат характерных точек границ (Mt), с подставленными в такие формулы значениями и итоговые (вычисленные) значения Mt, м	Описание закрепления точки
	содержатся в Едином государственном реестре недвижимости		определены в результате выполнения комплексных кадастровых работ				
	X	Y	X	Y			
1	2	3	4	5	6	7	8
177	492 466,97	1 261 059,29	492 466,97	1 261 059,29	—	0,30	—
447	492 468,40	1 261 060,45	492 468,40	1 261 060,45		—	
446	492 467,32	1 261 063,01	492 467,32	1 261 063,01		—	
15	492 458,01	1 261 083,53	492 458,01	1 261 083,53		0,10	Временный межевой знак
10	492 457,30	1 261 084,84	492 457,30	1 261 084,84		0,30	
263	492 422,17	1 261 076,28	492 422,17	1 261 076,28		0,10	—
7	492 428,22	1 261 043,93	492 428,22	1 261 043,93			
8	492 429,33	1 261 044,38	492 429,33	1 261 044,38			
9	492 435,61	1 261 046,91	492 435,61	1 261 046,91			
10	492 446,97	1 261 051,40	492 446,97	1 261 051,40			
177	492 466,97	1 261 059,29	492 466,97	1 261 059,29		0,30	

2. Сведения о частях границ уточняемого земельного участка с кадастровым номером

67:25:0010324:65

:

Обозначение части границ		Горизонтальное проложение (S), м	Описание прохождения части границ	Сведения о согласовании местоположения границ (согласовано/спорное)
от т.	до т.			
1	2	3	4	5
177	447	1,84	—	согласовано
447	446	2,78		
446	15	22,53		
15	10	1,49		
10	263	36,16		
263	7	32,91		
7	8	1,20		
8	9	6,77		

1	2	3	4	5
9	10	12,22	—	согласовано
10	177	21,50		
3. Сведения о характеристиках уточняемого земельного участка с кадастровым номером			67:25:0010324:65 :	
№ п/п	Наименование характеристики		Значение характеристики	
1	2		3	
1.	Адрес земельного участка		—	
1.1.	Сведения о местоположении земельного участка (при отсутствии адреса) в структурированном в соответствии с федеральной информационной адресной системой виде		215801, Российская Федерация, Смоленская область, Ярцевский р-н, Ярцево г, Рабочий поселок ул, д 16	
1.2.	Дополнительные сведения о местоположении земельного участка		—	
2.	Площадь земельного участка ± величина погрешности определения (вычисления) площади (Р ± ΔР), м²		1 188 ± 12,00	
3.	Формула, примененная для вычисления предельной погрешности определения площади земельного участка, с подставленными значениями и итоговые (вычисленные) значения		3,5*0,10*√(1 188,00) = 12	
4.	Площадь земельного участка согласно сведениям Единого государственного реестра недвижимости (Ркад), м²		1 188,00	
5.	Оценка расхождения Р и Ркад (Р - Ркад), м²		0	
6.	Предельный минимальный и максимальный размеры земельного участка (Рмин и Рмакс), м²		— —	
7.	Кадастровый или иной государственный учетный номер (инвентарный) здания, сооружения, объекта незавершенного строительства, расположенного на земельном участке		—	
8.	Вид (виды) разрешенного использования		для индивидуального жилищного строительства	
8.1.	Дополнительные сведения об использовании земельного участка		—	
9.	Сведения о земельных участках (землях общего пользования, территории общего пользования), посредством которых обеспечивается доступ		—	
10.	Иные сведения		—	
4. Пояснения к сведениям об уточняемом земельном участке с кадастровым номером			67:25:0010324:65 :	
1.	—			

1. Сведения о характерных точках границ уточняемого земельного участка с кадастровым номером					67:25:0010324:66			:
Система координат					МСК-67, зона 1			Зона № 1
Обозначение характерных точек границ	Координаты, м				Метод определения координат	Формулы, примененные для расчета средней квадратической погрешности определения координат характерных точек границ (Mt), с подставленными в такие формулы значениями и итоговые (вычисленные) значения Mt, м	Описание закрепления точки	
	содержатся в Едином государственном реестре недвижимости		определены в результате выполнения комплексных кадастровых работ					
	X	Y	X	Y				
1	2	3	4	5	6	7	8	
255	492 594,92	1 260 804,88	492 594,92	1 260 804,88	—	0,30	—	
256	492 593,60	1 260 811,75	492 593,60	1 260 811,75				
257	492 585,64	1 260 810,18	492 585,64	1 260 810,18				
258	492 586,96	1 260 803,31	492 586,96	1 260 803,31				
255	492 594,92	1 260 804,88	492 594,92	1 260 804,88				
2. Сведения о частях границ уточняемого земельного участка с кадастровым номером					67:25:0010324:66			:
Обозначение части границ		Горизонтальное проложение (S), м	Описание прохождения части границ		Сведения о согласовании местоположения границ (согласовано/спорное)			
от т.	до т.							
1	2	3	4		5			
255	256	7,00	—		согласовано			
256	257	8,11						
257	258	7,00						
258	255	8,11						
3. Сведения о характеристиках уточняемого земельного участка с кадастровым номером					67:25:0010324:66			:
№ п/п	Наименование характеристики				Значение характеристики			
1	2				3			
1.	Адрес земельного участка				—			
1.1.	Сведения о местоположении земельного участка (при отсутствии адреса) в структурированном в соответствии с федеральной информационной адресной системой виде				215801, Российская Федерация, Смоленская область, Ярцевский р-н, Ярцево г, Рабочий поселок ул, стр. 7			
1.2.	Дополнительные сведения о местоположении земельного участка				—			

1	2				3		
2.	Площадь земельного участка ± величина погрешности определения (вычисления) площади (P ± ΔP), м²				57 ± 3,00		
3.	Формула, примененная для вычисления предельной погрешности определения площади земельного участка, с подставленными значениями и итоговые (вычисленные) значения				3,5*0,10*√(57,00) = 3		
4.	Площадь земельного участка согласно сведениям Единого государственного реестра недвижимости (Ркад), м²				57,00		
5.	Оценка расхождения P и Ркад (P - Ркад), м²				0		
6.	Предельный минимальный и максимальный размеры земельного участка (Рмин и Рмакс), м²				— —		
7.	Кадастровый или иной государственный учетный номер (инвентарный) здания, сооружения, объекта незавершенного строительства, расположенного на земельном участке				—		
8.	Вид (виды) разрешенного использования				Под газорегуляторный пункт (ГРП-7)		
8.1.	Дополнительные сведения об использовании земельного участка				—		
9.	Сведения о земельных участках (землях общего пользования, территории общего пользования), посредством которых обеспечивается доступ				—		
10.	Иные сведения				—		
4. Пояснения к сведениям об уточняемом земельном участке с кадастровым номером					67:25:0010324:66 :		
1.	—						
1. Сведения о характерных точках границ уточняемого земельного участка с кадастровым номером					67:25:0010324:67 :		
Система координат					МСК-67, зона 1 Зона № 1		
Обозначение характерных точек границ	Координаты, м				Метод определения координат	Формулы, примененные для расчета средней квадратической погрешности определения координат характерных точек границ (Mt), с подставленными в такие формулы значениями и итоговые (вычисленные) значения Mt, м	Описание закрепления точки
	содержатся в Едином государственном реестре недвижимости		определены в результате выполнения комплексных кадастровых работ				
	X	Y	X	Y			
1	2	3	4	5	6	7	8
325	492 480,83	1 260 972,35	492 480,83	1 260 972,35	—	0,30	—

1	2	3	4	5	6	7	8
2	492 500,91	1 260 985,38	492 500,91	1 260 985,38	—	0,10	—
1	492 497,57	1 260 993,57	492 497,57	1 260 993,57			
335	492 488,82	1 261 010,49	492 488,82	1 261 010,49			
69	492 447,85	1 260 989,14	492 447,85	1 260 989,14			
336	492 446,93	1 260 988,59	492 446,93	1 260 988,59			
337	492 459,12	1 260 956,22	492 459,12	1 260 956,22			
320	492 460,72	1 260 957,76	492 460,72	1 260 957,76			
326	492 462,08	1 260 959,07	492 462,08	1 260 959,07			
325	492 480,83	1 260 972,35	492 480,83	1 260 972,35			

2. Сведения о частях границ уточняемого земельного участка с кадастровым номером 67:25:0010324:67 :

Обозначение части границ		Горизонтальное проложение (S), м	Описание прохождения части границ	Сведения о согласовании местоположения границ (согласовано/спорное)
от т.	до т.			
1	2	3	4	5
325	2	23,94	—	согласовано
2	1	8,84		
1	335	19,05		
335	69	46,20		
69	336	1,07		
336	337	34,59		
337	320	2,22		
320	326	1,89		
326	325	22,98		

3. Сведения о характеристиках уточняемого земельного участка с кадастровым номером 67:25:0010324:67 :

№ п/п	Наименование характеристики	Значение характеристики
1	2	3
1.	Адрес земельного участка	—
1.1.	Сведения о местоположении земельного участка (при отсутствии адреса) в структурированном в соответствии с федеральной информационной адресной системой виде	215801, Российская Федерация, Смоленская область, Ярцевский р-н, Ярцево г, Рабочий поселок ул, д 22
1.2.	Дополнительные сведения о местоположении земельного участка	—
2.	Площадь земельного участка ± величина погрешности определения (вычисления) площади ($P \pm \Delta P$), м²	1 494 ± 14,00

1	2				3		
3.	Формула, примененная для вычисления предельной погрешности определения площади земельного участка, с подставленными значениями и итоговые (вычисленные) значения				3,5*0,10*√(1 494,00) = 14		
4.	Площадь земельного участка согласно сведениям Единого государственного реестра недвижимости (Ркад), м²				1 494,00		
5.	Оценка расхождения Р и Ркад (Р - Ркад), м²				0		
6.	Предельный минимальный и максимальный размеры земельного участка (Рмин и Рмакс), м²				— —		
7.	Кадастровый или иной государственный учетный номер (инвентарный) здания, сооружения, объекта незавершенного строительства, расположенного на земельном участке				—		
8.	Вид (виды) разрешенного использования				под индивидуальный жилой дом		
8.1.	Дополнительные сведения об использовании земельного участка				—		
9.	Сведения о земельных участках (землях общего пользования, территории общего пользования), посредством которых обеспечивается доступ				—		
10.	Иные сведения				—		
4. Пояснения к сведениям об уточняемом земельном участке с кадастровым номером					67:25:0010324:67 :		
1.	—						
1. Сведения о характерных точках границ уточняемого земельного участка с кадастровым номером					67:25:0010324:68 :		
Система координат МСК-67, зона 1					Зона № 1		
Обоз- начение харак- терных точек границ	Координаты, м				Метод определения координат	Формулы, примененные для расчета средней квадратической погрешности определения координат характерных точек границ (Mt), с подставленными в такие формулы значениями и итоговые (вычисленные) значения Mt, м	Описание закрепления точки
	содержатся в Едином государственном реестре недвижимости		определены в результате выполнения комплексных кадастровых работ				
	X	Y	X	Y			
	1	2	3	4			
320	492 460,72	1 260 957,76	492 460,72	1 260 957,76	—	0,30	—
321	492 473,18	1 260 927,05	492 473,18	1 260 927,05			
322	492 517,11	1 260 949,98	492 517,11	1 260 949,98			

1	2	3	4	5	6	7	8
323	492 507,66	1 260 967,89	492 507,66	1 260 967,89	—	0,30	—
324	492 499,10	1 260 984,19	492 499,10	1 260 984,19			
325	492 480,83	1 260 972,35	492 480,83	1 260 972,35			
326	492 462,08	1 260 959,07	492 462,08	1 260 959,07			
320	492 460,72	1 260 957,76	492 460,72	1 260 957,76			

2. Сведения о частях границ уточняемого земельного участка с кадастровым номером 67:25:0010324:68 :

Обозначение части границ		Горизонтальное проложение (S), м	Описание прохождения части границ	Сведения о согласовании местоположения границ (согласовано/спорное)
от т.	до т.			
1	2	3	4	5
320	321	33,14	—	согласовано
321	322	49,55		
322	323	20,25		
323	324	18,41		
324	325	21,77		
325	326	22,98		
326	320	1,89		

3. Сведения о характеристиках уточняемого земельного участка с кадастровым номером 67:25:0010324:68 :

№ п/п	Наименование характеристики	Значение характеристики
1	2	3
1.	Адрес земельного участка	—
1.1.	Сведения о местоположении земельного участка (при отсутствии адреса) в структурированном в соответствии с федеральной информационной адресной системой виде	215801, Российская Федерация, Смоленская область, Ярцевский р-н, Ярцево г, Рабочий поселок ул, д 24
1.2.	Дополнительные сведения о местоположении земельного участка	—
2.	Площадь земельного участка ± величина погрешности определения (вычисления) площади ($P \pm \Delta P$), м²	$1\,729 \pm 15,00$
3.	Формула, примененная для вычисления предельной погрешности определения площади земельного участка, с подставленными значениями и итоговые (вычисленные) значения	$3,5*0,10*\sqrt{(1\,729,00)} = 15$
4.	Площадь земельного участка согласно сведениям Единого государственного реестра недвижимости (Ркад), м²	1 729,00
5.	Оценка расхождения Р и Ркад ($P - P_{кад}$), м²	0

1	2				3		
6.	Предельный минимальный и максимальный размеры земельного участка (Рмин и Рмакс), м²				— —		
7.	Кадастровый или иной государственный учетный номер (инвентарный) здания, сооружения, объекта незавершенного строительства, расположенного на земельном участке				—		
8.	Вид (виды) разрешенного использования				Под индивидуальный жилой дом		
8.1.	Дополнительные сведения об использовании земельного участка				—		
9.	Сведения о земельных участках (землях общего пользования, территории общего пользования), посредством которых обеспечивается доступ				—		
10.	Иные сведения				—		
4. Пояснения к сведениям об уточняемом земельном участке с кадастровым номером					67:25:0010324:68		
1.	—						
1. Сведения о характерных точках границ уточняемого земельного участка с кадастровым номером					67:25:0010324:69		
Система координат					МСК-67, зона 1		
					Зона № 1		
Обозначение характерных точек границ	Координаты, м				Метод определения координат	Формулы, примененные для расчета средней квадратической погрешности определения координат характерных точек границ (Mt), с подставленными в такие формулы значениями и итоговые (вычисленные) значения Mt, м	Описание закрепления точки
	содержатся в Едином государственном реестре недвижимости		определены в результате выполнения комплексных кадастровых работ				
	X	Y	X	Y			
1	2	3	4	5	6	7	8
192	492 494,69	1 260 797,22	492 494,69	1 260 797,22	—	0,30	—
193	492 488,21	1 260 756,55	492 488,21	1 260 756,55			
194	492 492,40	1 260 756,63	492 492,40	1 260 756,63			
195	492 496,49	1 260 756,69	492 496,49	1 260 756,69			
196	492 521,18	1 260 757,13	492 521,18	1 260 757,13			
10	492 522,56	1 260 757,87	492 522,56	1 260 757,87		0,10	
9	492 523,94	1 260 795,67	492 523,94	1 260 795,67			
197	492 504,11	1 260 796,72	492 504,11	1 260 796,72			
198	492 500,05	1 260 796,94	492 500,05	1 260 796,94		0,30	
192	492 494,69	1 260 797,22	492 494,69	1 260 797,22			

2. Сведения о частях границ уточняемого земельного участка с кадастровым номером				67:25:0010324:69		:
Обозначение части границ		Горизонтальное проложение (S), м	Описание прохождения части границ	Сведения о согласовании местоположения границ (согласовано/спорное)		
от т.	до т.					
1	2	3	4	5		
192	193	41,18	—	согласовано		
193	194	4,19				
194	195	4,09				
195	196	24,69				
196	10	1,57				
10	9	37,83				
9	197	19,86				
197	198	4,07				
198	192	5,37				
3. Сведения о характеристиках уточняемого земельного участка с кадастровым номером						
№ п/п	Наименование характеристики		Значение характеристики			
1	2		3			
1.	Адрес земельного участка		—			
1.1.	Сведения о местоположении земельного участка (при отсутствии адреса) в структурированном в соответствии с федеральной информационной адресной системой виде		215801, Российская Федерация, Смоленская область, Ярцевский р-н, Ярцево г, Рабочий поселок ул, д 36/27			
1.2.	Дополнительные сведения о местоположении земельного участка		—			
2.	Площадь земельного участка ± величина погрешности определения (вычисления) площади (Р ± ΔР), м²		1 260 ± 12,00			
3.	Формула, примененная для вычисления предельной погрешности определения площади земельного участка, с подставленными значениями и итоговые (вычисленные) значения		3,5*0,10*√(1 260,00) = 12			
4.	Площадь земельного участка согласно сведениям Единого государственного реестра недвижимости (Ркад), м²		1 260,00			
5.	Оценка расхождения Р и Ркад (Р - Ркад), м²		0			
6.	Предельный минимальный и максимальный размеры земельного участка (Рмин и Рмакс), м²		— —			

1	2				3		
7.	Кадастровый или иной государственный учетный номер (инвентарный) здания, сооружения, объекта незавершенного строительства, расположенного на земельном участке				—		
8.	Вид (виды) разрешенного использования				Под индивидуальный жилой дом		
8.1.	Дополнительные сведения об использовании земельного участка				—		
9.	Сведения о земельных участках (землях общего пользования, территории общего пользования), посредством которых обеспечивается доступ				—		
10.	Иные сведения				—		
4. Пояснения к сведениям об уточняемом земельном участке с кадастровым номером					67:25:0010324:69		
1.	—						
1. Сведения о характерных точках границ уточняемого земельного участка с кадастровым номером					67:25:0010324:7		
Система координат					МСК-67, зона 1		
					Зона № 1		
Обозначение характерных точек границ	Координаты, м				Метод определения координат	Формулы, примененные для расчета средней квадратической погрешности определения координат характерных точек границ (Mt), с подставленными в такие формулы значениями и итоговые (вычисленные) значения Mt, м	Описание закрепления точки
	содержатся в Едином государственном реестре недвижимости		определены в результате выполнения комплексных кадастровых работ				
	X	Y	X	Y			
1	2	3	4	5	6	7	8
4	492 436,67	1 261 132,67	492 436,67	1 261 132,67	—	0,10	—
5	492 456,43	1 261 138,22	492 456,43	1 261 138,22			Временный межевой знак
3	492 465,42	1 261 117,38	492 465,42	1 261 117,38			
4	492 466,86	1 261 117,83	492 466,86	1 261 117,83			
7	492 456,88	1 261 140,93	492 456,88	1 261 140,93			
3	492 435,68	1 261 136,54	492 435,68	1 261 136,54			
4	492 436,67	1 261 132,67	492 436,67	1 261 132,67			—
2. Сведения о частях границ уточняемого земельного участка с кадастровым номером					67:25:0010324:7		
Обозначение части границ		Горизонтальное проложение (S), м	Описание прохождения части границ		Сведения о согласовании местоположения границ (согласовано/спорное)		
от т.	до т.						
1	2	3	4		5		

1	2	3	4	5
4	5	20,52	—	согласовано
5	3	22,70		
3	4	1,51		
4	7	25,16		
7	3	21,65		
3	4	3,99		

3. Сведения о характеристиках уточняемого земельного участка с кадастровым номером 67:25:0010324:7 :

№ п/п	Наименование характеристики	Значение характеристики
1	2	3
1.	Адрес земельного участка	—
1.1.	Сведения о местоположении земельного участка (при отсутствии адреса) в структурированном в соответствии с федеральной информационной адресной системой виде	215801, Российская Федерация, Смоленская область, Ярцевский р-н, Ярцево г, Лазо ул, д 1
1.2.	Дополнительные сведения о местоположении земельного участка	—
2.	Площадь земельного участка \pm величина погрешности определения (вычисления) площади ($P \pm \Delta P$), м ²	$104 \pm 4,00$
3.	Формула, примененная для вычисления предельной погрешности определения площади земельного участка, с подставленными значениями и итоговые (вычисленные) значения	$3,5*0,10*\sqrt{(104,00)} = 4$
4.	Площадь земельного участка согласно сведениям Единого государственного реестра недвижимости (Ркад), м ²	104,00
5.	Оценка расхождения Р и Ркад ($P - P_{кад}$), м ²	0
6.	Предельный минимальный и максимальный размеры земельного участка ($P_{мин}$ и $P_{макс}$), м ²	— —
7.	Кадастровый или иной государственный учетный номер (инвентарный) здания, сооружения, объекта незавершенного строительства, расположенного на земельном участке	—
8.	Вид (виды) разрешенного использования	Под огород
8.1.	Дополнительные сведения об использовании земельного участка	—
9.	Сведения о земельных участках (землях общего пользования, территории общего пользования), посредством которых обеспечивается доступ	—
10.	Иные сведения	—

4. Пояснения к сведениям об уточняемом земельном участке с кадастровым номером 67:25:0010324:7 :

1.	—
----	---

1. Сведения о характерных точках границ уточняемого земельного участка с кадастровым номером :

Система координат					Зона №		
Обоз- начение харак- терных точек границ	Координаты, м				Метод определения координат	Формулы, примененные для расчета средней квадратической погрешности определения координат характерных точек границ (Mt), с подставленными в такие формулы значениями и итоговые (вычисленные) значения Mt, м	Описание закрепления точки
	содержатся в Едином государственном реестре недвижимости		определены в результате выполнения комплексных кадастровых работ				
	X	Y	X	Y			
1	2	3	4	5	6	7	8

2. Сведения о частях границ уточняемого земельного участка с кадастровым номером :

Обозначение части границ		Горизонтальное проложение (S), м	Описание прохождения части границ	Сведения о согласовании местоположения границ (согласовано/спорное)
от т.	до т.			
1	2	3	4	5

3. Сведения о характеристиках уточняемого земельного участка с кадастровым номером 67:25:0010324:70 :

№ п/п	Наименование характеристики	Значение характеристики
1	2	3
1.	Адрес земельного участка	—
1.1.	Сведения о местоположении земельного участка (при отсутствии адреса) в структурированном в соответствии с федеральной информационной адресной системой виде	215801, Российская Федерация, Смоленская область, Ярцевский р-н, Ярцево г, Рабочий поселок ул, д 38
1.2.	Дополнительные сведения о местоположении земельного участка	—
2.	Площадь земельного участка ± величина погрешности определения (вычисления) площади ($P \pm \Delta P$), м²	$0 \pm 0,00$
3.	Формула, примененная для вычисления предельной погрешности определения площади земельного участка, с подставленными значениями и итоговые (вычисленные) значения	$3,5*0,10*\sqrt{(0,00)} = 0$
4.	Площадь земельного участка согласно сведениям Единого государственного реестра недвижимости (Ркад), м²	600,00

1	2				3		
5.	Оценка расхождения Р и Ркад (Р - Ркад), м²				600		
6.	Предельный минимальный и максимальный размеры земельного участка (Рмин и Рмакс), м²				— —		
7.	Кадастровый или иной государственный учетный номер (инвентарный) здания, сооружения, объекта незавершенного строительства, расположенного на земельном участке				—		
8.	Вид (виды) разрешенного использования				под строительство индивидуального жилого дома		
8.1.	Дополнительные сведения об использовании земельного участка				—		
9.	Сведения о земельных участках (землях общего пользования, территории общего пользования), посредством которых обеспечивается доступ				—		
10.	Иные сведения				—		
4. Пояснения к сведениям об уточняемом земельном участке с кадастровым номером					67:25:0010324:70 :		
1.	—						
1. Сведения о характерных точках границ уточняемого земельного участка с кадастровым номером					67:25:0010324:71 :		
Система координат					МСК-67, зона 1 Зона № 1		
Обоз- начение харак- терных точек границ	Координаты, м				Метод определения координат	Формулы, примененные для расчета средней квадратической погрешности определения координат характерных точек границ (Mt), с подставленными в такие формулы значениями и итоговые (вычисленные) значения Mt, м	Описание закрепления точки
	содержатся в Едином государственном реестре недвижимости		определены в результате выполнения комплексных кадастровых работ				
	X	Y	X	Y			
1	2	3	4	5	6	7	8
1	492 479,31	1 260 698,92	492 479,31	1 260 698,92	—	0,10	столб забора
2	492 509,75	1 260 694,75	492 509,75	1 260 694,75			
3	492 512,91	1 260 712,64	492 512,91	1 260 712,64			
4	492 533,09	1 260 712,77	492 533,09	1 260 712,77			
5	492 532,86	1 260 731,45	492 532,86	1 260 731,45			
6	492 486,03	1 260 732,96	492 486,03	1 260 732,96			
1	492 479,31	1 260 698,92	492 479,31	1 260 698,92			

2. Сведения о частях границ уточняемого земельного участка с кадастровым номером					67:25:0010324:71					:
Обозначение части границ		Горизонтальное проложение (S), м	Описание прохождения части границ	Сведения о согласовании местоположения границ (согласовано/спорное)						
от т.	до т.									
1	2	3	4	5						
1	2	30,72	—	согласовано						
2	3	18,17								
3	4	20,18								
4	5	18,68								
5	6	46,85								
6	1	34,70								
3. Сведения о характеристиках уточняемого земельного участка с кадастровым номером					67:25:0010324:71					:
№ п/п	Наименование характеристики			Значение характеристики						
1	2			3						
1.	Адрес земельного участка			—						
1.1.	Сведения о местоположении земельного участка (при отсутствии адреса) в структурированном в соответствии с федеральной информационной адресной системой виде			215801, Российская Федерация, Смоленская область, Ярцевский р-н, Ярцево г, Рабочий поселок ул, д 40						
1.2.	Дополнительные сведения о местоположении земельного участка			—						
2.	Площадь земельного участка ± величина погрешности определения (вычисления) площади (Р ± ΔР), м²			1 449 ± 13,00						
3.	Формула, примененная для вычисления предельной погрешности определения площади земельного участка, с подставленными значениями и итоговые (вычисленные) значения			3,5*0,10*√(1 449,00) = 13						
4.	Площадь земельного участка согласно сведениям Единого государственного реестра недвижимости (Ркад), м²			1 449,00						
5.	Оценка расхождения Р и Ркад (Р - Ркад), м²			0						
6.	Предельный минимальный и максимальный размеры земельного участка (Рмин и Рмакс), м²			— —						
7.	Кадастровый или иной государственный учетный номер (инвентарный) здания, сооружения, объекта незавершенного строительства, расположенного на земельном участке			—						
8.	Вид (виды) разрешенного использования			индивидуальное жилищное строительство						
8.1.	Дополнительные сведения об использовании земельного участка			—						

1	2				3		
9.	Сведения о земельных участках (землях общего пользования, территории общего пользования), посредством которых обеспечивается доступ				—		
10.	Иные сведения				—		
4. Пояснения к сведениям об уточняемом земельном участке с кадастровым номером					67:25:0010324:71 :		
1.	—						
1. Сведения о характерных точках границ уточняемого земельного участка с кадастровым номером					:		
Система координат					Зона №		
Обозначение характерных точек границ	Координаты, м				Метод определения координат	Формулы, примененные для расчета средней квадратической погрешности определения координат характерных точек границ (Mt), с подставленными в такие формулы значениями и итоговые (вычисленные) значения Mt, м	Описание закрепления точки
	содержатся в Едином государственном реестре недвижимости		определены в результате выполнения комплексных кадастровых работ				
	X	Y	X	Y			
1	2	3	4	5	6	7	8
2. Сведения о частях границ уточняемого земельного участка с кадастровым номером					:		
Обозначение части границ		Горизонтальное проложение (S), м	Описание прохождения части границ		Сведения о согласовании местоположения границ (согласовано/спорное)		
от т.	до т.						
1	2	3	4		5		
3. Сведения о характеристиках уточняемого земельного участка с кадастровым номером					67:25:0010324:72 :		
№ п/п	Наименование характеристики				Значение характеристики		
1	2				3		
1.	Адрес земельного участка				—		
1.1.	Сведения о местоположении земельного участка (при отсутствии адреса) в структурированном в соответствии с федеральной информационной адресной системой виде				215801, Российская Федерация, Смоленская область, Ярцевский р-н, Ярцево г, Рабочий поселок ул, д 42		
1.2.	Дополнительные сведения о местоположении земельного участка				—		
2.	Площадь земельного участка ± величина погрешности определения (вычисления) площади (P ± ΔP), м²				0 ± 0,00		

1	2	3
3.	Формула, примененная для вычисления предельной погрешности определения площади земельного участка, с подставленными значениями и итоговые (вычисленные) значения	$3,5*0,10*\sqrt{(0,00)} = 0$
4.	Площадь земельного участка согласно сведениям Единого государственного реестра недвижимости (Ркад), м²	682,00
5.	Оценка расхождения Р и Ркад (Р - Ркад), м²	682
6.	Предельный минимальный и максимальный размеры земельного участка (Рмин и Рмакс), м²	— —
7.	Кадастровый или иной государственный учетный номер (инвентарный) здания, сооружения, объекта незавершенного строительства, расположенного на земельном участке	—
8.	Вид (виды) разрешенного использования	индивидуальное жилищное строительство
8.1.	Дополнительные сведения об использовании земельного участка	—
9.	Сведения о земельных участках (землях общего пользования, территории общего пользования), посредством которых обеспечивается доступ	—
10.	Иные сведения	—

4. Пояснения к сведениям об уточняемом земельном участке с кадастровым номером 67:25:0010324:72 :

1.	—
----	---

1. Сведения о характерных точках границ уточняемого земельного участка с кадастровым номером :
Система координат Зона №

Обоз- начение харак- терных точек границ	Координаты, м				Метод определения координат	Формулы, примененные для расчета средней квадратической погрешности определения координат характерных точек границ (Mt), с подставленными в такие формулы значениями и итоговые (вычисленные) значения Mt, м	Описание закрепления точки
	содержатся в Едином государственном реестре недвижимости		определены в результате выполнения комплексных кадастровых работ				
	X	Y	X	Y			
1	2	3	4	5	6	7	8

2. Сведения о частях границ уточняемого земельного участка с кадастровым номером :

Обозначение части границ		Горизонтальное проложение (S), м	Описание прохождения части границ	Сведения о согласовании местоположения границ (согласовано/спорное)
от т.	до т.			

1	2	3	4	5
3. Сведения о характеристиках уточняемого земельного участка с кадастровым номером				67:25:0010324:73 :
№ п/п	Наименование характеристики		Значение характеристики	
1	2		3	
1.	Адрес земельного участка		—	
1.1.	Сведения о местоположении земельного участка (при отсутствии адреса) в структурированном в соответствии с федеральной информационной адресной системой виде		215801, Российская Федерация, Смоленская область, Ярцевский р-н, Ярцево г, Рабочий поселок ул, д 42	
1.2.	Дополнительные сведения о местоположении земельного участка		—	
2.	Площадь земельного участка ± величина погрешности определения (вычисления) площади (Р ± ΔР), м²		0 ± 0,00	
3.	Формула, примененная для вычисления предельной погрешности определения площади земельного участка, с подставленными значениями и итоговые (вычисленные) значения		3,5*0,10*√(0,00) = 0	
4.	Площадь земельного участка согласно сведениям Единого государственного реестра недвижимости (Ркад), м²		682,00	
5.	Оценка расхождения Р и Ркад (Р - Ркад), м²		682	
6.	Предельный минимальный и максимальный размеры земельного участка (Рмин и Рмакс), м²		— —	
7.	Кадастровый или иной государственный учетный номер (инвентарный) здания, сооружения, объекта незавершенного строительства, расположенного на земельном участке		—	
8.	Вид (виды) разрешенного использования		индивидуальное жилищное строительство	
8.1.	Дополнительные сведения об использовании земельного участка		—	
9.	Сведения о земельных участках (землях общего пользования, территории общего пользования), посредством которых обеспечивается доступ		—	
10.	Иные сведения		—	
4. Пояснения к сведениям об уточняемом земельном участке с кадастровым номером				67:25:0010324:73 :
1.	—			

1. Сведения о характерных точках границ уточняемого земельного участка с кадастровым номером _____:							
Система координат _____						Зона № _____	
Обозначение характерных точек границ	Координаты, м				Метод определения координат	Формулы, примененные для расчета средней квадратической погрешности определения координат характерных точек границ (Mt), с подставленными в такие формулы значениями и итоговые (вычисленные) значения Mt, м	Описание закрепления точки
	содержатся в Едином государственном реестре недвижимости		определены в результате выполнения комплексных кадастровых работ				
	X	Y	X	Y			
1	2	3	4	5	6	7	8
2. Сведения о частях границ уточняемого земельного участка с кадастровым номером _____:							
Обозначение части границ		Горизонтальное проложение (S), м	Описание прохождения части границ		Сведения о согласовании местоположения границ (согласовано/спорное)		
от т.	до т.						
1	2	3	4		5		
3. Сведения о характеристиках уточняемого земельного участка с кадастровым номером _____ 67:25:0010324:74 _____:							
№ п/п	Наименование характеристики				Значение характеристики		
1	2				3		
1.	Адрес земельного участка				—		
1.1.	Сведения о местоположении земельного участка (при отсутствии адреса) в структурированном в соответствии с федеральной информационной адресной системой виде				215801, Российская Федерация, Смоленская область, Ярцевский р-н, Ярцево г, Рабочий поселок ул, д 44		
1.2.	Дополнительные сведения о местоположении земельного участка				—		
2.	Площадь земельного участка ± величина погрешности определения (вычисления) площади ($P \pm \Delta P$), м²				0 ± 0,00		
3.	Формула, примененная для вычисления предельной погрешности определения площади земельного участка, с подставленными значениями и итоговые (вычисленные) значения				3,5*0,10*√(0,00) = 0		
4.	Площадь земельного участка согласно сведениям Единого государственного реестра недвижимости (Ркад), м²				724,00		
5.	Оценка расхождения Р и Ркад ($P - P_{кад}$), м²				724		
6.	Предельный минимальный и максимальный размеры земельного участка (Рмин и Рмакс), м²				— —		

1	2				3			
7.	Кадастровый или иной государственный учетный номер (инвентарный) здания, сооружения, объекта незавершенного строительства, расположенного на земельном участке				—			
8.	Вид (виды) разрешенного использования				индивидуальное жилищное строительство			
8.1.	Дополнительные сведения об использовании земельного участка				—			
9.	Сведения о земельных участках (землях общего пользования, территории общего пользования), посредством которых обеспечивается доступ				—			
10.	Иные сведения				—			
4. Пояснения к сведениям об уточняемом земельном участке с кадастровым номером					67:25:0010324:74 :			
1.					—			
1. Сведения о характерных точках границ уточняемого земельного участка с кадастровым номером					: Система координат Зона №			
Обозначение характерных точек границ	Координаты, м				Метод определения координат	Формулы, примененные для расчета средней квадратической погрешности определения координат характерных точек границ (Mt), с подставленными в такие формулы значениями и итоговые (вычисленные) значения Mt, м	Описание закрепления точки	
	содержатся в Едином государственном реестре недвижимости		определены в результате выполнения комплексных кадастровых работ					
	X	Y	X	Y				
1	2	3	4	5	6	7	8	
2. Сведения о частях границ уточняемого земельного участка с кадастровым номером					:			
Обозначение части границ		Горизонтальное проложение (S), м	Описание прохождения части границ		Сведения о согласовании местоположения границ (согласовано/спорное)			
от т.	до т.							
1	2	3	4		5			
3. Сведения о характеристиках уточняемого земельного участка с кадастровым номером					67:25:0010324:75 :			
№ п/п	Наименование характеристики				Значение характеристики			
1	2				3			

1	2	3
1.	Адрес земельного участка	—
1.1.	Сведения о местоположении земельного участка (при отсутствии адреса) в структурированном в соответствии с федеральной информационной адресной системой виде	215801, Российская Федерация, Смоленская область, Ярцевский р-н, Ярцево г, Рабочий поселок ул, д 44
1.2.	Дополнительные сведения о местоположении земельного участка	—
2.	Площадь земельного участка \pm величина погрешности определения (вычисления) площади ($P \pm \Delta P$), м ²	$0 \pm 0,00$
3.	Формула, примененная для вычисления предельной погрешности определения площади земельного участка, с подставленными значениями и итоговые (вычисленные) значения	$3,5*0,10*\sqrt{(0,00)} = 0$
4.	Площадь земельного участка согласно сведениям Единого государственного реестра недвижимости (Ркад), м ²	724,00
5.	Оценка расхождения Р и Ркад ($P - P_{кад}$), м ²	724
6.	Предельный минимальный и максимальный размеры земельного участка ($P_{мин}$ и $P_{макс}$), м ²	— —
7.	Кадастровый или иной государственный учетный номер (инвентарный) здания, сооружения, объекта незавершенного строительства, расположенного на земельном участке	—
8.	Вид (виды) разрешенного использования	индивидуальное жилищное строительство
8.1.	Дополнительные сведения об использовании земельного участка	—
9.	Сведения о земельных участках (землях общего пользования, территории общего пользования), посредством которых обеспечивается доступ	—
10.	Иные сведения	—
4. Пояснения к сведениям об уточняемом земельном участке с кадастровым номером		67:25:0010324:75 :
1.	—	

1. Сведения о характерных точках границ уточняемого земельного участка с кадастровым номером _____:

Система координат _____Зона № _____

Обоз- начение харак- терных точек границ	Координаты, м				Метод определения координат	Формулы, примененные для расчета средней квадратической погрешности определения координат характерных точек границ (Mt), с подставленными в такие формулы значениями и итоговые (вычисленные) значения Mt, м	Описание закрепления точки
	содержатся в Едином государственном реестре недвижимости		определены в результате выполнения комплексных кадастровых работ				
	X	Y	X	Y			
1	2	3	4	5	6	7	8

2. Сведения о частях границ уточняемого земельного участка с кадастровым номером _____:

Обозначение части границ		Горизонтальное проложение (S), м	Описание прохождения части границ	Сведения о согласовании местоположения границ (согласовано/спорное)
от т.	до т.			
1	2	3	4	5

3. Сведения о характеристиках уточняемого земельного участка с кадастровым номером _____67:25:0010324:76_____:

№ п/п	Наименование характеристики	Значение характеристики
1	2	3
1.	Адрес земельного участка	—
1.1.	Сведения о местоположении земельного участка (при отсутствии адреса) в структурированном в соответствии с федеральной информационной адресной системой виде	215801, Российская Федерация, Смоленская область, Ярцевский р-н, Ярцево г, Рабочий поселок ул, д 46
1.2.	Дополнительные сведения о местоположении земельного участка	—
2.	Площадь земельного участка ± величина погрешности определения (вычисления) площади ($P \pm \Delta P$), м²	$0 \pm 0,00$
3.	Формула, примененная для вычисления предельной погрешности определения площади земельного участка, с подставленными значениями и итоговые (вычисленные) значения	$3,5*0,10*\sqrt{(0,00)} = 0$
4.	Площадь земельного участка согласно сведениям Единого государственного реестра недвижимости (Ркад), м²	1 119,00
5.	Оценка расхождения Р и Ркад ($P - P_{кад}$), м²	1 119
6.	Предельный минимальный и максимальный размеры земельного участка (Рмин и Рмакс), м²	— —

1	2				3				
7.	Кадастровый или иной государственный учетный номер (инвентарный) здания, сооружения, объекта незавершенного строительства, расположенного на земельном участке				—				
8.	Вид (виды) разрешенного использования				индивидуальное жилищное строительство				
8.1.	Дополнительные сведения об использовании земельного участка				—				
9.	Сведения о земельных участках (землях общего пользования, территории общего пользования), посредством которых обеспечивается доступ				—				
10.	Иные сведения				—				
4. Пояснения к сведениям об уточняемом земельном участке с кадастровым номером					67:25:0010324:76				:
1.	—								
1. Сведения о характерных точках границ уточняемого земельного участка с кадастровым номером									:
Система координат					Зона №				
Обоз- начение харак- терных точек границ	Координаты, м				Метод определения координат	Формулы, примененные для расчета средней квадратической погрешности определения координат характерных точек границ (Mt), с подставленными в такие формулы значениями и итоговые (вычисленные) значения Mt, м	Описание закрепления точки		
	содержатся в Едином государственном реестре недвижимости		определены в результате выполнения комплексных кадастровых работ						
	X	Y	X	Y					
1	2	3	4	5	6	7	8		
2. Сведения о частях границ уточняемого земельного участка с кадастровым номером									:
Обозначение части границ		Горизонтальное проложение (S), м	Описание прохождения части границ		Сведения о согласовании местоположения границ (согласовано/спорное)				
от т.	до т.								
1	2	3	4		5				
3. Сведения о характеристиках уточняемого земельного участка с кадастровым номером					67:25:0010324:77				:
№ п/п	Наименование характеристики				Значение характеристики				
1	2				3				

1	2	3
1.	Адрес земельного участка	—
1.1.	Сведения о местоположении земельного участка (при отсутствии адреса) в структурированном в соответствии с федеральной информационной адресной системой виде	215801, Российская Федерация, Смоленская область, Ярцевский р-н, Ярцево г, Рабочий поселок ул, д 46
1.2.	Дополнительные сведения о местоположении земельного участка	—
2.	Площадь земельного участка \pm величина погрешности определения (вычисления) площади ($P \pm \Delta P$), м ²	$0 \pm 0,00$
3.	Формула, примененная для вычисления предельной погрешности определения площади земельного участка, с подставленными значениями и итоговые (вычисленные) значения	$3,5*0,10*\sqrt{(0,00)} = 0$
4.	Площадь земельного участка согласно сведениям Единого государственного реестра недвижимости (Ркад), м ²	560,00
5.	Оценка расхождения Р и Ркад ($P - P_{кад}$), м ²	560
6.	Предельный минимальный и максимальный размеры земельного участка ($P_{мин}$ и $P_{макс}$), м ²	— —
7.	Кадастровый или иной государственный учетный номер (инвентарный) здания, сооружения, объекта незавершенного строительства, расположенного на земельном участке	—
8.	Вид (виды) разрешенного использования	индивидуальное жилищное строительство
8.1.	Дополнительные сведения об использовании земельного участка	—
9.	Сведения о земельных участках (землях общего пользования, территории общего пользования), посредством которых обеспечивается доступ	—
10.	Иные сведения	—
4. Пояснения к сведениям об уточняемом земельном участке с кадастровым номером		67:25:0010324:77 :
1.	—	

1. Сведения о характерных точках границ уточняемого земельного участка с кадастровым номером _____:

Система координат _____Зона № _____

Обоз- начение харак- терных точек границ	Координаты, м				Метод определения координат	Формулы, примененные для расчета средней квадратической погрешности определения координат характерных точек границ (Mt), с подставленными в такие формулы значениями и итоговые (вычисленные) значения Mt, м	Описание закрепления точки
	содержатся в Едином государственном реестре недвижимости		определены в результате выполнения комплексных кадастровых работ				
	X	Y	X	Y			
1	2	3	4	5	6	7	8

2. Сведения о частях границ уточняемого земельного участка с кадастровым номером _____:

Обозначение части границ		Горизонтальное проложение (S), м	Описание прохождения части границ	Сведения о согласовании местоположения границ (согласовано/спорное)
от т.	до т.			
1	2	3	4	5

3. Сведения о характеристиках уточняемого земельного участка с кадастровым номером _____67:25:0010324:78_____:

№ п/п	Наименование характеристики	Значение характеристики
1	2	3
1.	Адрес земельного участка	—
1.1.	Сведения о местоположении земельного участка (при отсутствии адреса) в структурированном в соответствии с федеральной информационной адресной системой виде	215801, Российская Федерация, Смоленская область, Ярцевский р-н, Ярцево г, Рабочий поселок ул, д 46
1.2.	Дополнительные сведения о местоположении земельного участка	—
2.	Площадь земельного участка ± величина погрешности определения (вычисления) площади ($P \pm \Delta P$), м²	0 ± 0,00
3.	Формула, примененная для вычисления предельной погрешности определения площади земельного участка, с подставленными значениями и итоговые (вычисленные) значения	$3,5*0,10*\sqrt{(0,00)} = 0$
4.	Площадь земельного участка согласно сведениям Единого государственного реестра недвижимости (Ркад), м²	560,00
5.	Оценка расхождения Р и Ркад ($P - P_{кад}$), м²	560
6.	Предельный минимальный и максимальный размеры земельного участка (Рмин и Рмакс), м²	— —

1	2				3			
7.	Кадастровый или иной государственный учетный номер (инвентарный) здания, сооружения, объекта незавершенного строительства, расположенного на земельном участке				—			
8.	Вид (виды) разрешенного использования				индивидуальное жилищное строительство			
8.1.	Дополнительные сведения об использовании земельного участка				—			
9.	Сведения о земельных участках (землях общего пользования, территории общего пользования), посредством которых обеспечивается доступ				—			
10.	Иные сведения				—			
4. Пояснения к сведениям об уточняемом земельном участке с кадастровым номером					67:25:0010324:78			
1.					—			
1. Сведения о характерных точках границ уточняемого земельного участка с кадастровым номером								
Система координат					Зона №			
Обозначение характерных точек границ	Координаты, м				Метод определения координат	Формулы, примененные для расчета средней квадратической погрешности определения координат характерных точек границ (Mt), с подставленными в такие формулы значениями и итоговые (вычисленные) значения Mt, м	Описание закрепления точки	
	содержатся в Едином государственном реестре недвижимости		определены в результате выполнения комплексных кадастровых работ					
	X	Y	X	Y				
1	2	3	4	5	6	7	8	
2. Сведения о частях границ уточняемого земельного участка с кадастровым номером								
Обозначение части границ		Горизонтальное проложение (S), м	Описание прохождения части границ		Сведения о согласовании местоположения границ (согласовано/спорное)			
от т.	до т.							
1	2	3	4		5			
3. Сведения о характеристиках уточняемого земельного участка с кадастровым номером					67:25:0010324:79			
№ п/п	Наименование характеристики				Значение характеристики			
1	2				3			

1	2	3
1.	Адрес земельного участка	—
1.1.	Сведения о местоположении земельного участка (при отсутствии адреса) в структурированном в соответствии с федеральной информационной адресной системой виде	215801, Российская Федерация, Смоленская область, Ярцевский р-н, Ярцево г, Рабочий поселок ул, д 48
1.2.	Дополнительные сведения о местоположении земельного участка	—
2.	Площадь земельного участка \pm величина погрешности определения (вычисления) площади ($P \pm \Delta P$), м ²	$0 \pm 0,00$
3.	Формула, примененная для вычисления предельной погрешности определения площади земельного участка, с подставленными значениями и итоговые (вычисленные) значения	$3,5*0,10*\sqrt{(0,00)} = 0$
4.	Площадь земельного участка согласно сведениям Единого государственного реестра недвижимости (Ркад), м ²	1 822,00
5.	Оценка расхождения Р и Ркад ($P - P_{кад}$), м ²	1 822
6.	Предельный минимальный и максимальный размеры земельного участка ($P_{мин}$ и $P_{макс}$), м ²	— —
7.	Кадастровый или иной государственный учетный номер (инвентарный) здания, сооружения, объекта незавершенного строительства, расположенного на земельном участке	—
8.	Вид (виды) разрешенного использования	индивидуальное жилищное строительство
8.1.	Дополнительные сведения об использовании земельного участка	—
9.	Сведения о земельных участках (землях общего пользования, территории общего пользования), посредством которых обеспечивается доступ	—
10.	Иные сведения	—
4. Пояснения к сведениям об уточняемом земельном участке с кадастровым номером		67:25:0010324:79 :
1.	—	

1. Сведения о характерных точках границ уточняемого земельного участка с кадастровым номером _____:

Система координат _____Зона № _____

Обоз- начение харак- терных точек границ	Координаты, м				Метод определения координат	Формулы, примененные для расчета средней квадратической погрешности определения координат характерных точек границ (Mt), с подставленными в такие формулы значениями и итоговые (вычисленные) значения Mt, м	Описание закрепления точки
	содержатся в Едином государственном реестре недвижимости		определены в результате выполнения комплексных кадастровых работ				
	X	Y	X	Y			
1	2	3	4	5	6	7	8

2. Сведения о частях границ уточняемого земельного участка с кадастровым номером _____:

Обозначение части границ		Горизонтальное проложение (S), м	Описание прохождения части границ	Сведения о согласовании местоположения границ (согласовано/спорное)
от т.	до т.			
1	2	3	4	5

3. Сведения о характеристиках уточняемого земельного участка с кадастровым номером _____67:25:0010324:80_____:

№ п/п	Наименование характеристики	Значение характеристики
1	2	3
1.	Адрес земельного участка	—
1.1.	Сведения о местоположении земельного участка (при отсутствии адреса) в структурированном в соответствии с федеральной информационной адресной системой виде	215801, Российская Федерация, Смоленская область, Ярцевский р-н, Ярцево г, Рабочий поселок ул, д 50
1.2.	Дополнительные сведения о местоположении земельного участка	—
2.	Площадь земельного участка ± величина погрешности определения (вычисления) площади ($P \pm \Delta P$), м²	0 ± 0,00
3.	Формула, примененная для вычисления предельной погрешности определения площади земельного участка, с подставленными значениями и итоговые (вычисленные) значения	$3,5*0,10*\sqrt{(0,00)} = 0$
4.	Площадь земельного участка согласно сведениям Единого государственного реестра недвижимости (Ркад), м²	2 147,00
5.	Оценка расхождения Р и Ркад ($P - P_{кад}$), м²	2 147
6.	Предельный минимальный и максимальный размеры земельного участка (Рмин и Рмакс), м²	— —

1	2				3		
7.	Кадастровый или иной государственный учетный номер (инвентарный) здания, сооружения, объекта незавершенного строительства, расположенного на земельном участке				—		
8.	Вид (виды) разрешенного использования				для индивидуального жилищного строительства		
8.1.	Дополнительные сведения об использовании земельного участка				—		
9.	Сведения о земельных участках (землях общего пользования, территории общего пользования), посредством которых обеспечивается доступ				—		
10.	Иные сведения				—		
4. Пояснения к сведениям об уточняемом земельном участке с кадастровым номером					67:25:0010324:80		
1.	—						
1. Сведения о характерных точках границ уточняемого земельного участка с кадастровым номером					67:25:0010324:81		
Система координат					МСК-67, зона 1		
					Зона № 1		
Обозначение характерных точек границ	Координаты, м				Метод определения координат	Формулы, примененные для расчета средней квадратической погрешности определения координат характерных точек границ (Mt), с подставленными в такие формулы значениями и итоговые (вычисленные) значения Mt, м	Описание закрепления точки
	содержатся в Едином государственном реестре недвижимости		определены в результате выполнения комплексных кадастровых работ				
	X	Y	X	Y			
1	2	3	4	5	6	7	8
413	492 486,43	1 260 511,06	492 486,43	1 260 511,06	—	0,30	—
414	492 451,82	1 260 519,33	492 451,82	1 260 519,33			
415	492 437,29	1 260 460,45	492 437,29	1 260 460,45			
416	492 459,80	1 260 453,45	492 459,80	1 260 453,45			
417	492 461,81	1 260 455,61	492 461,81	1 260 455,61			
418	492 467,86	1 260 464,82	492 467,86	1 260 464,82			
419	492 474,63	1 260 481,57	492 474,63	1 260 481,57			
413	492 486,43	1 260 511,06	492 486,43	1 260 511,06			
2. Сведения о частях границ уточняемого земельного участка с кадастровым номером					67:25:0010324:81		
Обозначение части границ		Горизонтальное проложение (S), м	Описание прохождения части границ		Сведения о согласовании местоположения границ (согласовано/спорное)		
от т.	до т.						

1	2	3	4	5
413	414	35,58	—	согласовано
414	415	60,65		
415	416	23,57		
416	417	2,95		
417	418	11,02		
418	419	18,07		
419	413	31,76		

3. Сведения о характеристиках уточняемого земельного участка с кадастровым номером 67:25:0010324:81 :

№ п/п	Наименование характеристики	Значение характеристики
1	2	3
1.	Адрес земельного участка	—
1.1.	Сведения о местоположении земельного участка (при отсутствии адреса) в структурированном в соответствии с федеральной информационной адресной системой виде	215801, Российская Федерация, Смоленская область, Ярцевский р-н, Ярцево г, Рабочий поселок ул, д 52
1.2.	Дополнительные сведения о местоположении земельного участка	—
2.	Площадь земельного участка ± величина погрешности определения (вычисления) площади ($P \pm \Delta P$), м²	$1\,905 \pm 15,00$
3.	Формула, примененная для вычисления предельной погрешности определения площади земельного участка, с подставленными значениями и итоговые (вычисленные) значения	$3,5*0,10*\sqrt{(1\,905,00)} = 15$
4.	Площадь земельного участка согласно сведениям Единого государственного реестра недвижимости (Ркад), м²	1 905,00
5.	Оценка расхождения Р и Ркад ($P - P_{кад}$), м²	0
6.	Предельный минимальный и максимальный размеры земельного участка (Рмин и Рмакс), м²	— —
7.	Кадастровый или иной государственный учетный номер (инвентарный) здания, сооружения, объекта незавершенного строительства, расположенного на земельном участке	—
8.	Вид (виды) разрешенного использования	под индивидуальный жилой дом
8.1.	Дополнительные сведения об использовании земельного участка	—
9.	Сведения о земельных участках (землях общего пользования, территории общего пользования), посредством которых обеспечивается доступ	—

1	2				3		
10.	Иные сведения				—		
4. Пояснения к сведениям об уточняемом земельном участке с кадастровым номером					67:25:0010324:81 :		
1.	—						
1. Сведения о характерных точках границ уточняемого земельного участка с кадастровым номером					67:25:0010324:82 :		
Система координат МСК-67, зона 1					Зона № 1		
Обоз- начение харак- терных точек границ	Координаты, м				Метод определения координат	Формулы, примененные для расчета средней квадратической погрешности определения координат характерных точек границ (Mt), с подставленными в такие формулы значениями и итоговые (вычисленные) значения Mt, м	Описание закрепления точки
	содержатся в Едином государственном реестре недвижимости		определены в результате выполнения комплексных кадастровых работ				
	X	Y	X	Y			
1	2	3	4	5	6	7	8
68	492 438,09	1 261 014,90	492 438,09	1 261 014,90	—	0,30	—
72	492 477,26	1 261 033,82	492 477,26	1 261 033,82			
176	492 470,68	1 261 050,12	492 470,68	1 261 050,12			
177	492 466,97	1 261 059,29	492 466,97	1 261 059,29			
10	492 446,97	1 261 051,40	492 446,97	1 261 051,40			
9	492 435,61	1 261 046,91	492 435,61	1 261 046,91			
8	492 429,33	1 261 044,38	492 429,33	1 261 044,38			
7	492 428,22	1 261 043,93	492 428,22	1 261 043,93			
175	492 437,19	1 261 014,46	492 437,19	1 261 014,46			
68	492 438,09	1 261 014,90	492 438,09	1 261 014,90		0,30	
2. Сведения о частях границ уточняемого земельного участка с кадастровым номером					67:25:0010324:82 :		
Обозначение части границ		Горизонтальное проложение (S), м	Описание прохождения части границ	Сведения о согласовании местоположения границ (согласовано/спорное)			
от т.	до т.						
1	2	3	4	5			
68	72	43,50	—	согласовано			
72	176	17,58					
176	177	9,89					
177	10	21,50					
10	9	12,22					

1	2	3	4	5
9	8	6,77	—	согласовано
8	7	1,20		
7	175	30,80		
175	68	1,00		

3. Сведения о характеристиках уточняемого земельного участка с кадастровым номером 67:25:0010324:82 :

№ п/п	Наименование характеристики	Значение характеристики
1	2	3
1.	Адрес земельного участка	—
1.1.	Сведения о местоположении земельного участка (при отсутствии адреса) в структурированном в соответствии с федеральной информационной адресной системой виде	215801, Российская Федерация, Смоленская область, Ярцевский р-н, Ярцево г, Рабочий поселок ул, д 18
1.2.	Дополнительные сведения о местоположении земельного участка	—
2.	Площадь земельного участка ± величина погрешности определения (вычисления) площади ($P \pm \Delta P$), м²	$1\,251 \pm 12,00$
3.	Формула, примененная для вычисления предельной погрешности определения площади земельного участка, с подставленными значениями и итоговые (вычисленные) значения	$3,5*0,10*\sqrt{(1\,251,00)} = 12$
4.	Площадь земельного участка согласно сведениям Единого государственного реестра недвижимости (Ркад), м²	1 251,00
5.	Оценка расхождения Р и Ркад ($P - P_{кад}$), м²	0
6.	Предельный минимальный и максимальный размеры земельного участка ($P_{мин}$ и $P_{макс}$), м²	— —
7.	Кадастровый или иной государственный учетный номер (инвентарный) здания, сооружения, объекта незавершенного строительства, расположенного на земельном участке	—
8.	Вид (виды) разрешенного использования	Под индивидуальный жилой дом
8.1.	Дополнительные сведения об использовании земельного участка	—
9.	Сведения о земельных участках (землях общего пользования, территории общего пользования), посредством которых обеспечивается доступ	—
10.	Иные сведения	—

4. Пояснения к сведениям об уточняемом земельном участке с кадастровым номером 67:25:0010324:82 :

1.	—
----	---

1. Сведения о характерных точках границ уточняемого земельного участка с кадастровым номером _____ :							
Система координат _____						Зона № _____	
Обозначение характерных точек границ	Координаты, м				Метод определения координат	Формулы, примененные для расчета средней квадратической погрешности определения координат характерных точек границ (Mt), с подставленными в такие формулы значениями и итоговые (вычисленные) значения Mt, м	Описание закрепления точки
	содержатся в Едином государственном реестре недвижимости		определены в результате выполнения комплексных кадастровых работ				
	X	Y	X	Y			
1	2	3	4	5	6	7	8
2. Сведения о частях границ уточняемого земельного участка с кадастровым номером _____ :							
Обозначение части границ		Горизонтальное проложение (S), м	Описание прохождения части границ		Сведения о согласовании местоположения границ (согласовано/спорное)		
от т.	до т.						
1	2	3	4		5		
3. Сведения о характеристиках уточняемого земельного участка с кадастровым номером _____ 67:25:0010324:83 _____ :							
№ п/п	Наименование характеристики				Значение характеристики		
1	2				3		
1.	Адрес земельного участка				—		
1.1.	Сведения о местоположении земельного участка (при отсутствии адреса) в структурированном в соответствии с федеральной информационной адресной системой виде				215801, Российская Федерация, Смоленская область, Ярцевский р-н, Ярцево г, Первомайский пер, д 53		
1.2.	Дополнительные сведения о местоположении земельного участка				—		
2.	Площадь земельного участка ± величина погрешности определения (вычисления) площади ($P \pm \Delta P$), м²				0 ± 0,00		
3.	Формула, примененная для вычисления предельной погрешности определения площади земельного участка, с подставленными значениями и итоговые (вычисленные) значения				3,5*0,10*√(0,00) = 0		
4.	Площадь земельного участка согласно сведениям Единого государственного реестра недвижимости (Ркад), м²				81,00		
5.	Оценка расхождения Р и Ркад (Р - Ркад), м²				81		
6.	Предельный минимальный и максимальный размеры земельного участка (Рмин и Рмакс), м²				— —		

1	2				3		
7.	Кадастровый или иной государственный учетный номер (инвентарный) здания, сооружения, объекта незавершенного строительства, расположенного на земельном участке				—		
8.	Вид (виды) разрешенного использования				Огородничество		
8.1.	Дополнительные сведения об использовании земельного участка				—		
9.	Сведения о земельных участках (землях общего пользования, территории общего пользования), посредством которых обеспечивается доступ				—		
10.	Иные сведения				—		
4. Пояснения к сведениям об уточняемом земельном участке с кадастровым номером					67:25:0010324:83		
1.	—						
1. Сведения о характерных точках границ уточняемого земельного участка с кадастровым номером					67:25:0010324:9		
Система координат МСК-67, зона 1					Зона № 1		
Обозначение характерных точек границ	Координаты, м				Метод определения координат	Формулы, примененные для расчета средней квадратической погрешности определения координат характерных точек границ (Mt), с подставленными в такие формулы значениями и итоговые (вычисленные) значения Mt, м	Описание закрепления точки
	содержатся в Едином государственном реестре недвижимости		определены в результате выполнения комплексных кадастровых работ				
	X	Y	X	Y			
1	2	3	4	5	6	7	8
21	492 603,69	1 261 168,52	492 603,69	1 261 168,52	—	0,10	—
22	492 599,98	1 261 170,71	492 599,98	1 261 170,71			
25	492 570,81	1 261 164,18	492 570,81	1 261 164,18			
24	492 578,00	1 261 127,94	492 578,00	1 261 127,94			
23	492 613,32	1 261 137,70	492 613,32	1 261 137,70			
21	492 603,69	1 261 168,52	492 603,69	1 261 168,52			
2. Сведения о частях границ уточняемого земельного участка с кадастровым номером					67:25:0010324:9		
Обозначение части границ		Горизонтальное проложение (S), м	Описание прохождения части границ		Сведения о согласовании местоположения границ (согласовано/спорное)		
от т.	до т.						
1	2	3	4		5		
21	22	4,31	—		согласовано		

1	2	3	4	5
22	25	29,89	—	согласовано
25	24	36,95		
24	23	36,64		
23	21	32,29		

3. Сведения о характеристиках уточняемого земельного участка с кадастровым номером 67:25:0010324:9 :

№ п/п	Наименование характеристики	Значение характеристики
1	2	3
1.	Адрес земельного участка	—
1.1.	Сведения о местоположении земельного участка (при отсутствии адреса) в структурированном в соответствии с федеральной информационной адресной системой виде	215801, Российская Федерация, Смоленская область, Ярцевский р-н, Ярцево г, 2-й Рабочий пер, д 31/43
1.2.	Дополнительные сведения о местоположении земельного участка	—
2.	Площадь земельного участка ± величина погрешности определения (вычисления) площади ($P \pm \Delta P$), м²	$1\,247 \pm 12,00$
3.	Формула, примененная для вычисления предельной погрешности определения площади земельного участка, с подставленными значениями и итоговые (вычисленные) значения	$3,5*0,10*\sqrt{(1\,247,00)} = 12$
4.	Площадь земельного участка согласно сведениям Единого государственного реестра недвижимости (Ркад), м²	1 247,00
5.	Оценка расхождения Р и Ркад ($P - P_{кад}$), м²	0
6.	Предельный минимальный и максимальный размеры земельного участка ($P_{мин}$ и $P_{макс}$), м²	— —
7.	Кадастровый или иной государственный учетный номер (инвентарный) здания, сооружения, объекта незавершенного строительства, расположенного на земельном участке	—
8.	Вид (виды) разрешенного использования	Под индивидуальный жилой дом
8.1.	Дополнительные сведения об использовании земельного участка	—
9.	Сведения о земельных участках (землях общего пользования, территории общего пользования), посредством которых обеспечивается доступ	—
10.	Иные сведения	—

4. Пояснения к сведениям об уточняемом земельном участке с кадастровым номером 67:25:0010324:9 :

1.	—
----	---

1. Сведения о характерных точках границ уточняемого земельного участка с кадастровым номером

67:25:0010328:38

:

Система координат

МСК-67, зона 1

Зона №

1

Обоз- начение харак- терных точек границ	Координаты, м				Метод определения координат	Формулы, примененные для расчета средней квадратической погрешности определения координат характерных точек границ (Mt), с подставленными в такие формулы значениями и итоговые (вычисленные) значения Mt, м	Описание закрепления точки
	содержатся в Едином государственном реестре недвижимости		определены в результате выполнения комплексных кадастровых работ				
	X	Y	X	Y			
1	2	3	4	5	6	7	8
н 1	492 558,81	1 260 862,85	492 558,81	1 260 862,85	—	0,10	Временный межевой знак
н 2	492 550,10	1 260 882,60	492 550,10	1 260 882,60			
55	492 504,92	1 260 856,65	492 504,92	1 260 856,65			
н 3	492 503,06	1 260 855,57	492 503,06	1 260 855,57			
н 4	492 510,38	1 260 841,31	492 510,38	1 260 841,31			
н 5	492 515,24	1 260 829,80	492 515,24	1 260 829,80			
29	492 562,92	1 260 848,41	492 562,92	1 260 848,41			
30	492 564,96	1 260 850,11	492 564,96	1 260 850,11			
31	492 559,70	1 260 861,86	492 559,70	1 260 861,86			
н 1	492 558,81	1 260 862,85	492 558,81	1 260 862,85			

2. Сведения о частях границ уточняемого земельного участка с кадастровым номером

67:25:0010328:38

:

Обозначение части границ		Горизонтальное проложение (S), м	Описание прохождения части границ	Сведения о согласовании местоположения границ (согласовано/спорное)
от т.	до т.			
1	2	3	4	5
н 1	н 2	21,59	—	согласовано
н 2	55	52,10		
55	н 3	2,15		
н 3	н 4	16,03		
н 4	н 5	12,49		
н 5	29	51,18		
29	30	2,66		
30	31	12,87		
31	н 1	1,33		

3. Сведения о характеристиках уточняемого земельного участка с кадастровым номером <u>67:25:0010328:38</u> :		
№ п/п	Наименование характеристики	Значение характеристики
1	2	3
1.	Адрес земельного участка	—
1.1.	Сведения о местоположении земельного участка (при отсутствии адреса) в структурированном в соответствии с федеральной информационной адресной системой виде	Российская Федерация, Смоленская область, Ярцевский р-н, Ярцево г, Рабочий поселок ул, д 32
1.2.	Дополнительные сведения о местоположении земельного участка	—
2.	Площадь земельного участка ± величина погрешности определения (вычисления) площади ($P \pm \Delta P$), м²	1 741 ± 15,00
3.	Формула, примененная для вычисления предельной погрешности определения площади земельного участка, с подставленными значениями и итоговые (вычисленные) значения	$3,5*0,10*\sqrt{(1\ 741,00)} = 15$
4.	Площадь земельного участка согласно сведениям Единого государственного реестра недвижимости (Ркад), м²	1 741,00
5.	Оценка расхождения Р и Ркад ($P - P_{кад}$), м²	0
6.	Предельный минимальный и максимальный размеры земельного участка (Рмин и Рмакс), м²	— —
7.	Кадастровый или иной государственный учетный номер (инвентарный) здания, сооружения, объекта незавершенного строительства, расположенного на земельном участке	—
8.	Вид (виды) разрешенного использования	для индивидуального жилищного строительства
8.1.	Дополнительные сведения об использовании земельного участка	—
9.	Сведения о земельных участках (землях общего пользования, территории общего пользования), посредством которых обеспечивается доступ	—
10.	Иные сведения	—
4. Пояснения к сведениям об уточняемом земельном участке с кадастровым номером <u>67:25:0010328:38</u> :		
1.	—	

Описание местоположения здания, сооружения, объекта незавершенного строительства на земельном участке								
1. Сведения о характерных точках контура объекта недвижимости с кадастровым номером _____:								
Система координат _____							Зона № _____	
Обоз- начение харак- терных точек границ	Содержатся в Едином государственном реестре недвижимости			Определены в ходе выполнения комплексных кадастровых работ			Метод определения координат	Формулы, примененные для расчета средней квадратической погрешности определения координат характерных точек (Mt), м, с подставленными в такие формулы значениями и итоговые (вычисленные) значения Mt, м
	координаты, м		Радиус, м	координаты, м		Радиус, м		
	X	Y	R	X	Y	R		
1	2	3	4	5	6	7	8	9
2. Сведения о характеристиках объекта недвижимости с кадастровым номером _____:								
№ п/п	Наименование характеристики				Значение характеристики			
1	2				3			
1.	Вид объекта недвижимости							
2.	Ранее присвоенный государственный учетный номер (инвентарный) здания, сооружения, объекта незавершенного строительства							
3.	Кадастровый номер земельного участка (земельных участков), в границах которого (которых) расположены здание, сооружение, объект незавершенного строительства							
4.	Уникальный учетный номер кадастрового квартала, в границах которого расположены здание, сооружение, объект незавершенного строительства							
5.	Адрес здания, сооружения, объекта незавершенного строительства							
5.1.	Сведения о местоположении здания, сооружения, объекта незавершенного строительства (при отсутствии адреса) в структурированном в соответствии с федеральной информационной адресной системой виде							
5.2.	Дополнительные сведения о местоположении							
6.	Иные сведения							
3. Пояснения к сведениям об объекте недвижимости с кадастровым номером _____:								
1.								

Сведения о зданиях, сооружениях, объектах незавершенного строительства, необходимые для исправления реестровых ошибок в сведениях об описании их местоположения								
1. Сведения о характерных точках контура _____ здания _____ _____ вид объекта недвижимости (здание, сооружение, объект незавершенного строительства) с кадастровым номером _____:								
Система координат _____							Зона № _____	
Обоз- начение харак- терных точек границ	Содержатся в Едином государственном реестре недвижимости			Определены в ходе выполнения комплексных кадастровых работ			Метод определения координат	Формулы, примененные для расчета средней квадратической погрешности определения координат характерных точек (Mt), м, с подставленными в такие формулы значениями и итоговые (вычисленные) значения Mt, м
	координаты, м		Радиус, м	координаты, м		Радиус, м		
	X	Y	R	X	Y	R		
1	2	3	4	5	6	7	8	9
2. Иные сведения об объекте недвижимости с кадастровым номером _____ 67:25:0010324:85 _____:								
1.	_____							
3. Пояснения к сведениям об объекте недвижимости с кадастровым номером _____ 67:25:0010324:85 _____:								
1.	_____							
1. Сведения о характерных точках контура _____ здания _____ _____ вид объекта недвижимости (здание, сооружение, объект незавершенного строительства) с кадастровым номером _____:								
Система координат _____							Зона № _____	
Обоз- начение харак- терных точек границ	Содержатся в Едином государственном реестре недвижимости			Определены в ходе выполнения комплексных кадастровых работ			Метод определения координат	Формулы, примененные для расчета средней квадратической погрешности определения координат характерных точек (Mt), м, с подставленными в такие формулы значениями и итоговые (вычисленные) значения Mt, м
	координаты, м		Радиус, м	координаты, м		Радиус, м		
	X	Y	R	X	Y	R		
1	2	3	4	5	6	7	8	9
2. Иные сведения об объекте недвижимости с кадастровым номером _____ 67:25:0010324:86 _____:								
1.	_____							

3. Пояснения к сведениям об объекте недвижимости с кадастровым номером 67:25:0010324:86 :

1. —

1. Сведения о характерных точках контура здания
вид объекта недвижимости (здание, сооружение, объект незавершенного строительства)
с кадастровым номером :

Система координат							Зона №	
Обоз- начение харак- терных точек границ	Содержатся в Едином государственном реестре недвижимости			Определены в ходе выполнения комплексных кадастровых работ			Метод определения координат	Формулы, примененные для расчета средней квадратической погрешности определения координат характерных точек (Mt), м, с подставленными в такие формулы значениями и итоговые (вычисленные) значения Mt, м
	координаты, м		Радиус, м	координаты, м		Радиус, м		
	X	Y	R	X	Y	R		
1	2	3	4	5	6	7	8	9

2. Иные сведения об объекте недвижимости с кадастровым номером 67:25:0010324:87 :

1. —

3. Пояснения к сведениям об объекте недвижимости с кадастровым номером 67:25:0010324:87 :

1. —

1. Сведения о характерных точках контура здания
вид объекта недвижимости (здание, сооружение, объект незавершенного строительства)
с кадастровым номером :

Система координат							Зона №	
Обоз- начение харак- терных точек границ	Содержатся в Едином государственном реестре недвижимости			Определены в ходе выполнения комплексных кадастровых работ			Метод определения координат	Формулы, примененные для расчета средней квадратической погрешности определения координат характерных точек (Mt), м, с подставленными в такие формулы значениями и итоговые (вычисленные) значения Mt, м
	координаты, м		Радиус, м	координаты, м		Радиус, м		
	X	Y	R	X	Y	R		
1	2	3	4	5	6	7	8	9

2. Иные сведения об объекте недвижимости с кадастровым номером 67:25:0010324:88 :

1. —

3. Пояснения к сведениям об объекте недвижимости с кадастровым номером 67:25:0010324:88 :

1. —

1. Сведения о характерных точках контура здания
вид объекта недвижимости (здание, сооружение, объект незавершенного строительства)
с кадастровым номером :

Система координат Зона №

Обоз- начение харак- терных точек границ	Содержатся в Едином государственном реестре недвижимости			Определены в ходе выполнения комплексных кадастровых работ			Метод определения координат	Формулы, примененные для расчета средней квадратической погрешности определения координат характерных точек (Mt), м, с подставленными в такие формулы значениями и итоговые (вычисленные) значения Mt, м
	координаты, м		Радиус, м	координаты, м		Радиус, м		
	X	Y	R	X	Y	R		
1	2	3	4	5	6	7	8	9

2. Иные сведения об объекте недвижимости с кадастровым номером 67:25:0010324:89 :

1. —

3. Пояснения к сведениям об объекте недвижимости с кадастровым номером 67:25:0010324:89 :

1. —

1. Сведения о характерных точках контура здания
вид объекта недвижимости (здание, сооружение, объект незавершенного строительства)
с кадастровым номером :

Система координат Зона №

Обоз- начение харак- терных точек границ	Содержатся в Едином государственном реестре недвижимости			Определены в ходе выполнения комплексных кадастровых работ			Метод определения координат	Формулы, примененные для расчета средней квадратической погрешности определения координат характерных точек (Mt), м, с подставленными в такие формулы значениями и итоговые (вычисленные) значения Mt, м
	координаты, м		Радиус, м	координаты, м		Радиус, м		
	X	Y	R	X	Y	R		
1	2	3	4	5	6	7	8	9

2. Иные сведения об объекте недвижимости с кадастровым номером 67:25:0010324:90 :

1. —

3. Пояснения к сведениям об объекте недвижимости с кадастровым номером 67:25:0010324:90 :

1. —

1. Сведения о характерных точках контура здания
вид объекта недвижимости (здание, сооружение, объект незавершенного строительства)
с кадастровым номером :

Система координат Зона №

Обоз- начение харак- терных точек границ	Содержатся в Едином государственном реестре недвижимости			Определены в ходе выполнения комплексных кадастровых работ			Метод определения координат	Формулы, примененные для расчета средней квадратической погрешности определения координат характерных точек (Mt), м, с подставленными в такие формулы значениями и итоговые (вычисленные) значения Mt, м
	координаты, м		Радиус, м	координаты, м		Радиус, м		
	X	Y	R	X	Y	R		
1	2	3	4	5	6	7	8	9

2. Иные сведения об объекте недвижимости с кадастровым номером 67:25:0010324:91 :

1. —

3. Пояснения к сведениям об объекте недвижимости с кадастровым номером 67:25:0010324:91 :

1. —

1. Сведения о характерных точках контура здания
вид объекта недвижимости (здание, сооружение, объект незавершенного строительства)
с кадастровым номером :

Система координат Зона №

Обоз- начение харак- терных точек границ	Содержатся в Едином государственном реестре недвижимости			Определены в ходе выполнения комплексных кадастровых работ			Метод определения координат	Формулы, примененные для расчета средней квадратической погрешности определения координат характерных точек (Mt), м, с подставленными в такие формулы значениями и итоговые (вычисленные) значения Mt, м
	координаты, м		Радиус, м	координаты, м		Радиус, м		
	X	Y	R	X	Y	R		
1	2	3	4	5	6	7	8	9

2. Иные сведения об объекте недвижимости с кадастровым номером 67:25:0010324:92 :

1. —

3. Пояснения к сведениям об объекте недвижимости с кадастровым номером 67:25:0010324:92 :

1. —

1. Сведения о характерных точках контура здания
вид объекта недвижимости (здание, сооружение, объект незавершенного строительства)
с кадастровым номером :

Система координат							Зона №	
Обоз- начение харак- терных точек границ	Содержатся в Едином государственном реестре недвижимости			Определены в ходе выполнения комплексных кадастровых работ			Метод определения координат	Формулы, примененные для расчета средней квадратической погрешности определения координат характерных точек (Mt), м, с подставленными в такие формулы значениями и итоговые (вычисленные) значения Mt, м
	координаты, м		Радиус, м	координаты, м		Радиус, м		
	X	Y	R	X	Y	R		
1	2	3	4	5	6	7	8	9

2. Иные сведения об объекте недвижимости с кадастровым номером 67:25:0010324:93 :

1. —

3. Пояснения к сведениям об объекте недвижимости с кадастровым номером 67:25:0010324:93 :

1. —

1. Сведения о характерных точках контура здания
вид объекта недвижимости (здание, сооружение, объект незавершенного строительства)
с кадастровым номером :

Система координат							Зона №	
Обоз- начение харак- терных точек границ	Содержатся в Едином государственном реестре недвижимости			Определены в ходе выполнения комплексных кадастровых работ			Метод определения координат	Формулы, примененные для расчета средней квадратической погрешности определения координат характерных точек (Mt), м, с подставленными в такие формулы значениями и итоговые (вычисленные) значения Mt, м
	координаты, м		Радиус, м	координаты, м		Радиус, м		
	X	Y	R	X	Y	R		
1	2	3	4	5	6	7	8	9

2. Иные сведения об объекте недвижимости с кадастровым номером 67:25:0010324:94 :

1. —

3. Пояснения к сведениям об объекте недвижимости с кадастровым номером 67:25:0010324:94 :									
1.		—							
1. Сведения о характерных точках контура здания									
с кадастровым номером 67:25:0010324:95 : вид объекта недвижимости (здание, сооружение, объект незавершенного строительства)									
Система координат МСК-67, зона 1 Зона № 1									
Обоз- начение харак- терных точек границ	Содержатся в Едином государственном реестре недвижимости			Определены в ходе выполнения комплексных кадастровых работ			Метод определения координат	Формулы, примененные для расчета средней квадратической погрешности определения координат характерных точек (Mt), м, с подставленными в такие формулы значениями и итоговые (вычисленные) значения Mt, м	
	координаты, м		Радиус, м	координаты, м		Радиус, м			
	X	Y	R	X	Y	R			
1	2	3	4	5	6	7	8	9	
—	—	—	—	—	—	—	—	—	
—	—	—	—	—	—	—			
—	—	—	—	—	—	—			
—	—	—	—	—	—	—			
—	—	—	—	—	—	—			
—	—	—	—	—	—	—			
—	—	—	—	—	—	—			
2. Иные сведения об объекте недвижимости с кадастровым номером 67:25:0010324:95 :									
1.		—							
3. Пояснения к сведениям об объекте недвижимости с кадастровым номером 67:25:0010324:95 :									
1.		—							

1. Сведения о характерных точках контура

здания

вид объекта недвижимости (здание, сооружение, объект незавершенного строительства)

с кадастровым номером

Система координат

Зона №

Обоз- начение харак- терных точек границ	Содержатся в Едином государственном реестре недвижимости		Определены в ходе выполнения комплексных кадастровых работ		Метод определения координат	Формулы, примененные для расчета средней квадратической погрешности определения координат характерных точек (Mt), м, с подставленными в такие формулы значениями и итоговые (вычисленные) значения Mt, м		
	координаты, м		Радиус, м	координаты, м			Радиус, м	
	X	Y	R	X			Y	R
1	2	3	4	5	6	7	8	9

2. Иные сведения об объекте недвижимости с кадастровым номером

67:25:0010324:96

1.

3. Пояснения к сведениям об объекте недвижимости с кадастровым номером

67:25:0010324:96

1.

1. Сведения о характерных точках контура

здания

вид объекта недвижимости (здание, сооружение, объект незавершенного строительства)

с кадастровым номером

Система координат

Зона №

Обоз- начение харак- терных точек границ	Содержатся в Едином государственном реестре недвижимости		Определены в ходе выполнения комплексных кадастровых работ		Метод определения координат	Формулы, примененные для расчета средней квадратической погрешности определения координат характерных точек (Mt), м, с подставленными в такие формулы значениями и итоговые (вычисленные) значения Mt, м		
	координаты, м		Радиус, м	координаты, м			Радиус, м	
	X	Y	R	X			Y	R
1	2	3	4	5	6	7	8	9

2. Иные сведения об объекте недвижимости с кадастровым номером

67:25:0010324:97

1.

3. Пояснения к сведениям об объекте недвижимости с кадастровым номером

67:25:0010324:97

1.

1. Сведения о характерных точках контура

здания

вид объекта недвижимости (здание, сооружение, объект незавершенного строительства)

с кадастровым номером

Система координат

Зона №

Обоз- начение харак- терных точек границ	Содержатся в Едином государственном реестре недвижимости		Определены в ходе выполнения комплексных кадастровых работ		Метод определения координат	Формулы, примененные для расчета средней квадратической погрешности определения координат характерных точек (Mt), м, с подставленными в такие формулы значениями и итоговые (вычисленные) значения Mt, м		
	координаты, м		Радиус, м	координаты, м			Радиус, м	
	X	Y	R	X			Y	R
1	2	3	4	5	6	7	8	9

2. Иные сведения об объекте недвижимости с кадастровым номером

67:25:0010324:98

1.

3. Пояснения к сведениям об объекте недвижимости с кадастровым номером

67:25:0010324:98

1.

1. Сведения о характерных точках контура

здания

вид объекта недвижимости (здание, сооружение, объект незавершенного строительства)

с кадастровым номером

Система координат

Зона №

Обоз- начение харак- терных точек границ	Содержатся в Едином государственном реестре недвижимости		Определены в ходе выполнения комплексных кадастровых работ		Метод определения координат	Формулы, примененные для расчета средней квадратической погрешности определения координат характерных точек (Mt), м, с подставленными в такие формулы значениями и итоговые (вычисленные) значения Mt, м		
	координаты, м		Радиус, м	координаты, м			Радиус, м	
	X	Y	R	X			Y	R
1	2	3	4	5	6	7	8	9

2. Иные сведения об объекте недвижимости с кадастровым номером

67:25:0010324:99

1.

3. Пояснения к сведениям об объекте недвижимости с кадастровым номером

67:25:0010324:99

1.

1. Сведения о характерных точках контура

здания

вид объекта недвижимости (здание, сооружение, объект незавершенного строительства)

с кадастровым номером

:

Система координат

Зона №

Обоз- начение харак- терных точек границ	Содержатся в Едином государственном реестре недвижимости		Определены в ходе выполнения комплексных кадастровых работ		Метод определения координат	Формулы, примененные для расчета средней квадратической погрешности определения координат характерных точек (Mt), м, с подставленными в такие формулы значениями и итоговые (вычисленные) значения Mt, м		
	координаты, м		Радиус, м	координаты, м			Радиус, м	
	X	Y	R	X			Y	R
1	2	3	4	5	6	7	8	9

2. Иные сведения об объекте недвижимости с кадастровым номером

67:25:0010324:101

:

1.

—

3. Пояснения к сведениям об объекте недвижимости с кадастровым номером

67:25:0010324:101

:

1.

—

1. Сведения о характерных точках контура

здания

вид объекта недвижимости (здание, сооружение, объект незавершенного строительства)

с кадастровым номером

:

Система координат

Зона №

Обоз- начение харак- терных точек границ	Содержатся в Едином государственном реестре недвижимости		Определены в ходе выполнения комплексных кадастровых работ		Метод определения координат	Формулы, примененные для расчета средней квадратической погрешности определения координат характерных точек (Mt), м, с подставленными в такие формулы значениями и итоговые (вычисленные) значения Mt, м		
	координаты, м		Радиус, м	координаты, м			Радиус, м	
	X	Y	R	X			Y	R
1	2	3	4	5	6	7	8	9

2. Иные сведения об объекте недвижимости с кадастровым номером

67:25:0010324:102

:

1.

—

3. Пояснения к сведениям об объекте недвижимости с кадастровым номером

67:25:0010324:102

:

1.

—

1. Сведения о характерных точках контура

здания

вид объекта недвижимости (здание, сооружение, объект незавершенного строительства)

с кадастровым номером

Система координат

Зона №

Обоз- начение харак- терных точек границ	Содержатся в Едином государственном реестре недвижимости		Определены в ходе выполнения комплексных кадастровых работ		Метод определения координат	Формулы, примененные для расчета средней квадратической погрешности определения координат характерных точек (Mt), м, с подставленными в такие формулы значениями и итоговые (вычисленные) значения Mt, м		
	координаты, м		Радиус, м	координаты, м			Радиус, м	
	X	Y	R	X			Y	R
1	2	3	4	5	6	7	8	9

2. Иные сведения об объекте недвижимости с кадастровым номером

67:25:0010324:103

1.

3. Пояснения к сведениям об объекте недвижимости с кадастровым номером

67:25:0010324:103

1.

1. Сведения о характерных точках контура

здания

вид объекта недвижимости (здание, сооружение, объект незавершенного строительства)

с кадастровым номером

Система координат

Зона №

Обоз- начение харак- терных точек границ	Содержатся в Едином государственном реестре недвижимости		Определены в ходе выполнения комплексных кадастровых работ		Метод определения координат	Формулы, примененные для расчета средней квадратической погрешности определения координат характерных точек (Mt), м, с подставленными в такие формулы значениями и итоговые (вычисленные) значения Mt, м		
	координаты, м		Радиус, м	координаты, м			Радиус, м	
	X	Y	R	X			Y	R
1	2	3	4	5	6	7	8	9

2. Иные сведения об объекте недвижимости с кадастровым номером

67:25:0010324:104

1.

3. Пояснения к сведениям об объекте недвижимости с кадастровым номером

67:25:0010324:104

1.

1. Сведения о характерных точках контура

здания

вид объекта недвижимости (здание, сооружение, объект незавершенного строительства)

с кадастровым номером

:

Система координат

Зона №

Обоз- начение харак- терных точек границ	Содержатся в Едином государственном реестре недвижимости		Определены в ходе выполнения комплексных кадастровых работ		Метод определения координат	Формулы, примененные для расчета средней квадратической погрешности определения координат характерных точек (Mt), м, с подставленными в такие формулы значениями и итоговые (вычисленные) значения Mt, м		
	координаты, м		Радиус, м	координаты, м			Радиус, м	
	X	Y	R	X			Y	R
1	2	3	4	5	6	7	8	9

2. Иные сведения об объекте недвижимости с кадастровым номером

67:25:0010324:105

:

1.

—

3. Пояснения к сведениям об объекте недвижимости с кадастровым номером

67:25:0010324:105

:

1.

—

1. Сведения о характерных точках контура

здания

вид объекта недвижимости (здание, сооружение, объект незавершенного строительства)

с кадастровым номером

:

Система координат

Зона №

Обоз- начение харак- терных точек границ	Содержатся в Едином государственном реестре недвижимости		Определены в ходе выполнения комплексных кадастровых работ		Метод определения координат	Формулы, примененные для расчета средней квадратической погрешности определения координат характерных точек (Mt), м, с подставленными в такие формулы значениями и итоговые (вычисленные) значения Mt, м		
	координаты, м		Радиус, м	координаты, м			Радиус, м	
	X	Y	R	X			Y	R
1	2	3	4	5	6	7	8	9

2. Иные сведения об объекте недвижимости с кадастровым номером

67:25:0010324:106

:

1.

—

3. Пояснения к сведениям об объекте недвижимости с кадастровым номером

67:25:0010324:106

:

1.

—

1. Сведения о характерных точках контура

здания

вид объекта недвижимости (здание, сооружение, объект незавершенного строительства)

с кадастровым номером

:

Система координат

Зона №

Обоз- начение харак- терных точек границ	Содержатся в Едином государственном реестре недвижимости		Определены в ходе выполнения комплексных кадастровых работ		Метод определения координат	Формулы, примененные для расчета средней квадратической погрешности определения координат характерных точек (Mt), м, с подставленными в такие формулы значениями и итоговые (вычисленные) значения Mt, м		
	координаты, м		Радиус, м	координаты, м			Радиус, м	
	X	Y	R	X			Y	R
1	2	3	4	5	6	7	8	9

2. Иные сведения об объекте недвижимости с кадастровым номером

67:25:0010324:107

:

1.

—

3. Пояснения к сведениям об объекте недвижимости с кадастровым номером

67:25:0010324:107

:

1.

—

1. Сведения о характерных точках контура

здания

вид объекта недвижимости (здание, сооружение, объект незавершенного строительства)

с кадастровым номером

:

Система координат

Зона №

Обоз- начение харак- терных точек границ	Содержатся в Едином государственном реестре недвижимости		Определены в ходе выполнения комплексных кадастровых работ		Метод определения координат	Формулы, примененные для расчета средней квадратической погрешности определения координат характерных точек (Mt), м, с подставленными в такие формулы значениями и итоговые (вычисленные) значения Mt, м		
	координаты, м		Радиус, м	координаты, м			Радиус, м	
	X	Y	R	X			Y	R
1	2	3	4	5	6	7	8	9

2. Иные сведения об объекте недвижимости с кадастровым номером

67:25:0010324:108

:

1.

—

3. Пояснения к сведениям об объекте недвижимости с кадастровым номером

67:25:0010324:108

:

1.

—

1. Сведения о характерных точках контура

здания

вид объекта недвижимости (здание, сооружение, объект незавершенного строительства)

с кадастровым номером

Система координат

Зона №

Обоз- начение харак- терных точек границ	Содержатся в Едином государственном реестре недвижимости		Определены в ходе выполнения комплексных кадастровых работ		Метод определения координат	Формулы, примененные для расчета средней квадратической погрешности определения координат характерных точек (Mt), м, с подставленными в такие формулы значениями и итоговые (вычисленные) значения Mt, м		
	координаты, м		Радиус, м	координаты, м			Радиус, м	
	X	Y	R	X			Y	R
1	2	3	4	5	6	7	8	9

2. Иные сведения об объекте недвижимости с кадастровым номером

67:25:0010324:109

1.

3. Пояснения к сведениям об объекте недвижимости с кадастровым номером

67:25:0010324:109

1.

1. Сведения о характерных точках контура

здания

вид объекта недвижимости (здание, сооружение, объект незавершенного строительства)

с кадастровым номером

Система координат

Зона №

Обоз- начение харак- терных точек границ	Содержатся в Едином государственном реестре недвижимости		Определены в ходе выполнения комплексных кадастровых работ		Метод определения координат	Формулы, примененные для расчета средней квадратической погрешности определения координат характерных точек (Mt), м, с подставленными в такие формулы значениями и итоговые (вычисленные) значения Mt, м		
	координаты, м		Радиус, м	координаты, м			Радиус, м	
	X	Y	R	X			Y	R
1	2	3	4	5	6	7	8	9

2. Иные сведения об объекте недвижимости с кадастровым номером

67:25:0010324:110

1.

3. Пояснения к сведениям об объекте недвижимости с кадастровым номером

67:25:0010324:110

1.

1. Сведения о характерных точках контура

здания

вид объекта недвижимости (здание, сооружение, объект незавершенного строительства)

с кадастровым номером

:

Система координат

Зона №

Обоз- начение харак- терных точек границ	Содержатся в Едином государственном реестре недвижимости		Определены в ходе выполнения комплексных кадастровых работ		Метод определения координат	Формулы, примененные для расчета средней квадратической погрешности определения координат характерных точек (Mt), м, с подставленными в такие формулы значениями и итоговые (вычисленные) значения Mt, м		
	координаты, м		Радиус, м	координаты, м			Радиус, м	
	X	Y	R	X			Y	R
1	2	3	4	5	6	7	8	9

2. Иные сведения об объекте недвижимости с кадастровым номером

67:25:0010324:111

:

1.

—

3. Пояснения к сведениям об объекте недвижимости с кадастровым номером

67:25:0010324:111

:

1.

—

1. Сведения о характерных точках контура

здания

вид объекта недвижимости (здание, сооружение, объект незавершенного строительства)

с кадастровым номером

:

Система координат

Зона №

Обоз- начение харак- терных точек границ	Содержатся в Едином государственном реестре недвижимости		Определены в ходе выполнения комплексных кадастровых работ		Метод определения координат	Формулы, примененные для расчета средней квадратической погрешности определения координат характерных точек (Mt), м, с подставленными в такие формулы значениями и итоговые (вычисленные) значения Mt, м		
	координаты, м		Радиус, м	координаты, м			Радиус, м	
	X	Y	R	X			Y	R
1	2	3	4	5	6	7	8	9

2. Иные сведения об объекте недвижимости с кадастровым номером

67:25:0010324:112

:

1.

—

3. Пояснения к сведениям об объекте недвижимости с кадастровым номером

67:25:0010324:112

:

1.

—

1. Сведения о характерных точках контура

здания

вид объекта недвижимости (здание, сооружение, объект незавершенного строительства)

с кадастровым номером

:

Система координат

Зона №

Обоз- начение харак- терных точек границ	Содержатся в Едином государственном реестре недвижимости		Определены в ходе выполнения комплексных кадастровых работ		Метод определения координат	Формулы, примененные для расчета средней квадратической погрешности определения координат характерных точек (Mt), м, с подставленными в такие формулы значениями и итоговые (вычисленные) значения Mt, м		
	координаты, м		Радиус, м	координаты, м			Радиус, м	
	X	Y	R	X			Y	R
1	2	3	4	5	6	7	8	9

2. Иные сведения об объекте недвижимости с кадастровым номером

67:25:0010324:114

:

1.

—

3. Пояснения к сведениям об объекте недвижимости с кадастровым номером

67:25:0010324:114

:

1.

—

1. Сведения о характерных точках контура

здания

вид объекта недвижимости (здание, сооружение, объект незавершенного строительства)

с кадастровым номером

:

Система координат

Зона №

Обоз- начение харак- терных точек границ	Содержатся в Едином государственном реестре недвижимости		Определены в ходе выполнения комплексных кадастровых работ		Метод определения координат	Формулы, примененные для расчета средней квадратической погрешности определения координат характерных точек (Mt), м, с подставленными в такие формулы значениями и итоговые (вычисленные) значения Mt, м		
	координаты, м		Радиус, м	координаты, м			Радиус, м	
	X	Y	R	X			Y	R
1	2	3	4	5	6	7	8	9

2. Иные сведения об объекте недвижимости с кадастровым номером

67:25:0010324:115

:

1.

—

3. Пояснения к сведениям об объекте недвижимости с кадастровым номером

67:25:0010324:115

:

1.

—

1. Сведения о характерных точках контура

здания

вид объекта недвижимости (здание, сооружение, объект незавершенного строительства)

с кадастровым номером

Система координат

Зона №

Обоз- начение харак- терных точек границ	Содержатся в Едином государственном реестре недвижимости		Определены в ходе выполнения комплексных кадастровых работ		Метод определения координат	Формулы, примененные для расчета средней квадратической погрешности определения координат характерных точек (Mt), м, с подставленными в такие формулы значениями и итоговые (вычисленные) значения Mt, м		
	координаты, м		Радиус, м	координаты, м			Радиус, м	
	X	Y	R	X			Y	R
1	2	3	4	5	6	7	8	9

2. Иные сведения об объекте недвижимости с кадастровым номером

67:25:0010324:116

1.

3. Пояснения к сведениям об объекте недвижимости с кадастровым номером

67:25:0010324:116

1.

1. Сведения о характерных точках контура

здания

вид объекта недвижимости (здание, сооружение, объект незавершенного строительства)

с кадастровым номером

Система координат

Зона №

Обоз- начение харак- терных точек границ	Содержатся в Едином государственном реестре недвижимости		Определены в ходе выполнения комплексных кадастровых работ		Метод определения координат	Формулы, примененные для расчета средней квадратической погрешности определения координат характерных точек (Mt), м, с подставленными в такие формулы значениями и итоговые (вычисленные) значения Mt, м		
	координаты, м		Радиус, м	координаты, м			Радиус, м	
	X	Y	R	X			Y	R
1	2	3	4	5	6	7	8	9

2. Иные сведения об объекте недвижимости с кадастровым номером

67:25:0010324:117

1.

3. Пояснения к сведениям об объекте недвижимости с кадастровым номером

67:25:0010324:117

1.

1. Сведения о характерных точках контура

здания

вид объекта недвижимости (здание, сооружение, объект незавершенного строительства)

с кадастровым номером

:

Система координат

Зона №

Обоз- начение харак- терных точек границ	Содержатся в Едином государственном реестре недвижимости		Определены в ходе выполнения комплексных кадастровых работ		Метод определения координат	Формулы, примененные для расчета средней квадратической погрешности определения координат характерных точек (Mt), м, с подставленными в такие формулы значениями и итоговые (вычисленные) значения Mt, м		
	координаты, м		Радиус, м	координаты, м			Радиус, м	
	X	Y	R	X			Y	R
1	2	3	4	5	6	7	8	9

2. Иные сведения об объекте недвижимости с кадастровым номером

67:25:0010324:118

:

1.

—

3. Пояснения к сведениям об объекте недвижимости с кадастровым номером

67:25:0010324:118

:

1.

—

1. Сведения о характерных точках контура

здания

вид объекта недвижимости (здание, сооружение, объект незавершенного строительства)

с кадастровым номером

:

Система координат

Зона №

Обоз- начение харак- терных точек границ	Содержатся в Едином государственном реестре недвижимости		Определены в ходе выполнения комплексных кадастровых работ		Метод определения координат	Формулы, примененные для расчета средней квадратической погрешности определения координат характерных точек (Mt), м, с подставленными в такие формулы значениями и итоговые (вычисленные) значения Mt, м		
	координаты, м		Радиус, м	координаты, м			Радиус, м	
	X	Y	R	X			Y	R
1	2	3	4	5	6	7	8	9

2. Иные сведения об объекте недвижимости с кадастровым номером

67:25:0010324:119

:

1.

—

3. Пояснения к сведениям об объекте недвижимости с кадастровым номером

67:25:0010324:119

:

1.

—

1. Сведения о характерных точках контура

здания

вид объекта недвижимости (здание, сооружение, объект незавершенного строительства)

с кадастровым номером

Система координат

Зона №

Обоз- начение харак- терных точек границ	Содержатся в Едином государственном реестре недвижимости		Определены в ходе выполнения комплексных кадастровых работ		Метод определения координат	Формулы, примененные для расчета средней квадратической погрешности определения координат характерных точек (Mt), м, с подставленными в такие формулы значениями и итоговые (вычисленные) значения Mt, м		
	координаты, м		Радиус, м	координаты, м			Радиус, м	
	X	Y	R	X			Y	R
1	2	3	4	5	6	7	8	9

2. Иные сведения об объекте недвижимости с кадастровым номером

67:25:0010324:120

1.

3. Пояснения к сведениям об объекте недвижимости с кадастровым номером

67:25:0010324:120

1.

1. Сведения о характерных точках контура

здания

вид объекта недвижимости (здание, сооружение, объект незавершенного строительства)

с кадастровым номером

Система координат

Зона №

Обоз- начение харак- терных точек границ	Содержатся в Едином государственном реестре недвижимости		Определены в ходе выполнения комплексных кадастровых работ		Метод определения координат	Формулы, примененные для расчета средней квадратической погрешности определения координат характерных точек (Mt), м, с подставленными в такие формулы значениями и итоговые (вычисленные) значения Mt, м		
	координаты, м		Радиус, м	координаты, м			Радиус, м	
	X	Y	R	X			Y	R
1	2	3	4	5	6	7	8	9

2. Иные сведения об объекте недвижимости с кадастровым номером

67:25:0010324:121

1.

3. Пояснения к сведениям об объекте недвижимости с кадастровым номером

67:25:0010324:121

1.

1. Сведения о характерных точках контура

здания

вид объекта недвижимости (здание, сооружение, объект незавершенного строительства)

с кадастровым номером

:

Система координат

Зона №

Обоз- начение харак- терных точек границ	Содержатся в Едином государственном реестре недвижимости		Определены в ходе выполнения комплексных кадастровых работ		Метод определения координат	Формулы, примененные для расчета средней квадратической погрешности определения координат характерных точек (Mt), м, с подставленными в такие формулы значениями и итоговые (вычисленные) значения Mt, м		
	координаты, м		Радиус, м	координаты, м			Радиус, м	
	X	Y	R	X			Y	R
1	2	3	4	5	6	7	8	9

2. Иные сведения об объекте недвижимости с кадастровым номером

67:25:0010324:122

:

1.

—

3. Пояснения к сведениям об объекте недвижимости с кадастровым номером

67:25:0010324:122

:

1.

—

1. Сведения о характерных точках контура

здания

вид объекта недвижимости (здание, сооружение, объект незавершенного строительства)

с кадастровым номером

:

Система координат

Зона №

Обоз- начение харак- терных точек границ	Содержатся в Едином государственном реестре недвижимости		Определены в ходе выполнения комплексных кадастровых работ		Метод определения координат	Формулы, примененные для расчета средней квадратической погрешности определения координат характерных точек (Mt), м, с подставленными в такие формулы значениями и итоговые (вычисленные) значения Mt, м		
	координаты, м		Радиус, м	координаты, м			Радиус, м	
	X	Y	R	X			Y	R
1	2	3	4	5	6	7	8	9

2. Иные сведения об объекте недвижимости с кадастровым номером

67:25:0010324:123

:

1.

—

3. Пояснения к сведениям об объекте недвижимости с кадастровым номером

67:25:0010324:123

:

1.

—

1. Сведения о характерных точках контура

здания

вид объекта недвижимости (здание, сооружение, объект незавершенного строительства)

с кадастровым номером

Система координат

Зона №

Обоз- начение харак- терных точек границ	Содержатся в Едином государственном реестре недвижимости		Определены в ходе выполнения комплексных кадастровых работ		Метод определения координат	Формулы, примененные для расчета средней квадратической погрешности определения координат характерных точек (Mt), м, с подставленными в такие формулы значениями и итоговые (вычисленные) значения Mt, м		
	координаты, м		Радиус, м	координаты, м			Радиус, м	
	X	Y	R	X			Y	R
1	2	3	4	5	6	7	8	9

2. Иные сведения об объекте недвижимости с кадастровым номером

67:25:0010324:124

1.

3. Пояснения к сведениям об объекте недвижимости с кадастровым номером

67:25:0010324:124

1.

1. Сведения о характерных точках контура

здания

вид объекта недвижимости (здание, сооружение, объект незавершенного строительства)

с кадастровым номером

Система координат

Зона №

Обоз- начение харак- терных точек границ	Содержатся в Едином государственном реестре недвижимости		Определены в ходе выполнения комплексных кадастровых работ		Метод определения координат	Формулы, примененные для расчета средней квадратической погрешности определения координат характерных точек (Mt), м, с подставленными в такие формулы значениями и итоговые (вычисленные) значения Mt, м		
	координаты, м		Радиус, м	координаты, м			Радиус, м	
	X	Y	R	X			Y	R
1	2	3	4	5	6	7	8	9

2. Иные сведения об объекте недвижимости с кадастровым номером

67:25:0010324:125

1.

3. Пояснения к сведениям об объекте недвижимости с кадастровым номером

67:25:0010324:125

1.

1. Сведения о характерных точках контура

здания

вид объекта недвижимости (здание, сооружение, объект незавершенного строительства)

с кадастровым номером

Система координат

Зона №

Обоз- начение харак- терных точек границ	Содержатся в Едином государственном реестре недвижимости		Определены в ходе выполнения комплексных кадастровых работ		Метод определения координат	Формулы, примененные для расчета средней квадратической погрешности определения координат характерных точек (Mt), м, с подставленными в такие формулы значениями и итоговые (вычисленные) значения Mt, м		
	координаты, м		Радиус, м	координаты, м			Радиус, м	
	X	Y	R	X			Y	R
1	2	3	4	5	6	7	8	9

2. Иные сведения об объекте недвижимости с кадастровым номером

67:25:0010324:126

1.

3. Пояснения к сведениям об объекте недвижимости с кадастровым номером

67:25:0010324:126

1.

1. Сведения о характерных точках контура

здания

вид объекта недвижимости (здание, сооружение, объект незавершенного строительства)

с кадастровым номером

Система координат

Зона №

Обоз- начение харак- терных точек границ	Содержатся в Едином государственном реестре недвижимости		Определены в ходе выполнения комплексных кадастровых работ		Метод определения координат	Формулы, примененные для расчета средней квадратической погрешности определения координат характерных точек (Mt), м, с подставленными в такие формулы значениями и итоговые (вычисленные) значения Mt, м		
	координаты, м		Радиус, м	координаты, м			Радиус, м	
	X	Y	R	X			Y	R
1	2	3	4	5	6	7	8	9

2. Иные сведения об объекте недвижимости с кадастровым номером

67:25:0010324:127

1.

3. Пояснения к сведениям об объекте недвижимости с кадастровым номером

67:25:0010324:127

1.

1. Сведения о характерных точках контура

здания

вид объекта недвижимости (здание, сооружение, объект незавершенного строительства)

с кадастровым номером

Система координат

Зона №

Обоз- начение харак- терных точек границ	Содержатся в Едином государственном реестре недвижимости		Определены в ходе выполнения комплексных кадастровых работ		Метод определения координат	Формулы, примененные для расчета средней квадратической погрешности определения координат характерных точек (Mt), м, с подставленными в такие формулы значениями и итоговые (вычисленные) значения Mt, м		
	координаты, м		Радиус, м	координаты, м			Радиус, м	
	X	Y	R	X			Y	R
1	2	3	4	5	6	7	8	9

2. Иные сведения об объекте недвижимости с кадастровым номером

67:25:0010324:129

1.

3. Пояснения к сведениям об объекте недвижимости с кадастровым номером

67:25:0010324:129

1.

1. Сведения о характерных точках контура

здания

вид объекта недвижимости (здание, сооружение, объект незавершенного строительства)

с кадастровым номером

Система координат

Зона №

Обоз- начение харак- терных точек границ	Содержатся в Едином государственном реестре недвижимости		Определены в ходе выполнения комплексных кадастровых работ		Метод определения координат	Формулы, примененные для расчета средней квадратической погрешности определения координат характерных точек (Mt), м, с подставленными в такие формулы значениями и итоговые (вычисленные) значения Mt, м		
	координаты, м		Радиус, м	координаты, м			Радиус, м	
	X	Y	R	X			Y	R
1	2	3	4	5	6	7	8	9

2. Иные сведения об объекте недвижимости с кадастровым номером

67:25:0010324:130

1.

3. Пояснения к сведениям об объекте недвижимости с кадастровым номером

67:25:0010324:130

1.

1. Сведения о характерных точках контура

здания

вид объекта недвижимости (здание, сооружение, объект незавершенного строительства)

с кадастровым номером

Система координат

Зона №

Обоз- начение харак- терных точек границ	Содержатся в Едином государственном реестре недвижимости		Определены в ходе выполнения комплексных кадастровых работ		Метод определения координат	Формулы, примененные для расчета средней квадратической погрешности определения координат характерных точек (Mt), м, с подставленными в такие формулы значениями и итоговые (вычисленные) значения Mt, м		
	координаты, м		Радиус, м	координаты, м			Радиус, м	
	X	Y	R	X			Y	R
1	2	3	4	5	6	7	8	9

2. Иные сведения об объекте недвижимости с кадастровым номером

67:25:0010324:131

1.

3. Пояснения к сведениям об объекте недвижимости с кадастровым номером

67:25:0010324:131

1.

1. Сведения о характерных точках контура

здания

вид объекта недвижимости (здание, сооружение, объект незавершенного строительства)

с кадастровым номером

Система координат

Зона №

Обоз- начение харак- терных точек границ	Содержатся в Едином государственном реестре недвижимости		Определены в ходе выполнения комплексных кадастровых работ		Метод определения координат	Формулы, примененные для расчета средней квадратической погрешности определения координат характерных точек (Mt), м, с подставленными в такие формулы значениями и итоговые (вычисленные) значения Mt, м		
	координаты, м		Радиус, м	координаты, м			Радиус, м	
	X	Y	R	X			Y	R
1	2	3	4	5	6	7	8	9

2. Иные сведения об объекте недвижимости с кадастровым номером

67:25:0010324:132

1.

3. Пояснения к сведениям об объекте недвижимости с кадастровым номером

67:25:0010324:132

1.

1. Сведения о характерных точках контура

здания

вид объекта недвижимости (здание, сооружение, объект незавершенного строительства)

с кадастровым номером

Система координат

Зона №

Обоз- начение харак- терных точек границ	Содержатся в Едином государственном реестре недвижимости		Определены в ходе выполнения комплексных кадастровых работ		Метод определения координат	Формулы, примененные для расчета средней квадратической погрешности определения координат характерных точек (Mt), м, с подставленными в такие формулы значениями и итоговые (вычисленные) значения Mt, м		
	координаты, м		Радиус, м	координаты, м			Радиус, м	
	X	Y	R	X			Y	R
1	2	3	4	5	6	7	8	9

2. Иные сведения об объекте недвижимости с кадастровым номером

67:25:0010324:133

1.

3. Пояснения к сведениям об объекте недвижимости с кадастровым номером

67:25:0010324:133

1.

1. Сведения о характерных точках контура

здания

вид объекта недвижимости (здание, сооружение, объект незавершенного строительства)

с кадастровым номером

Система координат

Зона №

Обоз- начение харак- терных точек границ	Содержатся в Едином государственном реестре недвижимости		Определены в ходе выполнения комплексных кадастровых работ		Метод определения координат	Формулы, примененные для расчета средней квадратической погрешности определения координат характерных точек (Mt), м, с подставленными в такие формулы значениями и итоговые (вычисленные) значения Mt, м		
	координаты, м		Радиус, м	координаты, м			Радиус, м	
	X	Y	R	X			Y	R
1	2	3	4	5	6	7	8	9

2. Иные сведения об объекте недвижимости с кадастровым номером

67:25:0010324:134

1.

3. Пояснения к сведениям об объекте недвижимости с кадастровым номером

67:25:0010324:134

1.

1. Сведения о характерных точках контура							здания	
с кадастровым номером							67:25:0010324:135	
Система координат							МСК-67, зона 1	
Зона №							1	
Обоз- начение харак- терных точек границ	Содержатся в Едином государственном реестре недвижимости			Определены в ходе выполнения комплексных кадастровых работ			Метод определения координат	Формулы, примененные для расчета средней квадратической погрешности определения координат характерных точек (Mt), м, с подставленными в такие формулы значениями и итоговые (вычисленные) значения Mt, м
	координаты, м		Радиус, м	координаты, м		Радиус, м		
	X	Y	R	X	Y	R		
1	2	3	4	5	6	7	8	9
—	—	—	—	—	—	—	—	—
—	—	—	—	—	—	—		
—	—	—	—	—	—	—		
—	—	—	—	—	—	—		
—	—	—	—	—	—	—		
—	—	—	—	—	—	—		
—	—	—	—	—	—	—		
—	—	—	—	—	—	—		
—	—	—	—	—	—	—		
2. Иные сведения об объекте недвижимости с кадастровым номером							67:25:0010324:135	
1.	—							
3. Пояснения к сведениям об объекте недвижимости с кадастровым номером							67:25:0010324:135	
1.	—							

1. Сведения о характерных точках контура

здания

вид объекта недвижимости (здание, сооружение, объект незавершенного строительства)

с кадастровым номером

Система координат

Зона №

Обоз- начение харак- терных точек границ	Содержатся в Едином государственном реестре недвижимости		Определены в ходе выполнения комплексных кадастровых работ		Метод определения координат	Формулы, примененные для расчета средней квадратической погрешности определения координат характерных точек (Mt), м, с подставленными в такие формулы значениями и итоговые (вычисленные) значения Mt, м		
	координаты, м		Радиус, м	координаты, м			Радиус, м	
	X	Y	R	X			Y	R
1	2	3	4	5	6	7	8	9

2. Иные сведения об объекте недвижимости с кадастровым номером

67:25:0010324:136

1.

3. Пояснения к сведениям об объекте недвижимости с кадастровым номером

67:25:0010324:136

1.

1. Сведения о характерных точках контура

здания

вид объекта недвижимости (здание, сооружение, объект незавершенного строительства)

с кадастровым номером

Система координат

Зона №

Обоз- начение харак- терных точек границ	Содержатся в Едином государственном реестре недвижимости		Определены в ходе выполнения комплексных кадастровых работ		Метод определения координат	Формулы, примененные для расчета средней квадратической погрешности определения координат характерных точек (Mt), м, с подставленными в такие формулы значениями и итоговые (вычисленные) значения Mt, м		
	координаты, м		Радиус, м	координаты, м			Радиус, м	
	X	Y	R	X			Y	R
1	2	3	4	5	6	7	8	9

2. Иные сведения об объекте недвижимости с кадастровым номером

67:25:0010324:137

1.

3. Пояснения к сведениям об объекте недвижимости с кадастровым номером

67:25:0010324:137

1.

1. Сведения о характерных точках контура							здания	
с кадастровым номером							вид объекта недвижимости (здание, сооружение, объект незавершенного строительства)	
Система координат							Зона №	
Обоз- начение харак- терных точек границ	Содержатся в Едином государственном реестре недвижимости			Определены в ходе выполнения комплексных кадастровых работ			Метод определения координат	Формулы, примененные для расчета средней квадратической погрешности определения координат характерных точек (Mt), м, с подставленными в такие формулы значениями и итоговые (вычисленные) значения Mt, м
	координаты, м		Радиус, м	координаты, м		Радиус, м		
	X	Y	R	X	Y	R		
1	2	3	4	5	6	7	8	9
2. Иные сведения об объекте недвижимости с кадастровым номером							67:25:0010324:138	
1.	—							
3. Пояснения к сведениям об объекте недвижимости с кадастровым номером							67:25:0010324:138	
1.	—							
1. Сведения о характерных точках контура							здания	
с кадастровым номером							вид объекта недвижимости (здание, сооружение, объект незавершенного строительства)	
Система координат							Зона №	
МСК-67, зона 1							1	
Обоз- начение харак- терных точек границ	Содержатся в Едином государственном реестре недвижимости			Определены в ходе выполнения комплексных кадастровых работ			Метод определения координат	Формулы, примененные для расчета средней квадратической погрешности определения координат характерных точек (Mt), м, с подставленными в такие формулы значениями и итоговые (вычисленные) значения Mt, м
	координаты, м		Радиус, м	координаты, м		Радиус, м		
	X	Y	R	X	Y	R		
1	2	3	4	5	6	7	8	9
—	—	—	—	—	—	—	—	—
—	—	—	—	—	—	—		
—	—	—	—	—	—	—		
—	—	—	—	—	—	—		
—	—	—	—	—	—	—		

[illegible]

[illegible]

2. Иные сведения об объекте недвижимости с кадастровым номером							67:25:0010324:144		:
1.							—		
3. Пояснения к сведениям об объекте недвижимости с кадастровым номером							67:25:0010324:144		:
1.							—		
1. Сведения о характерных точках контура									
здания									
вид объекта недвижимости (здание, сооружение, объект незавершенного строительства)									
с кадастровым номером 67:25:0010324:145									
:									
Система координат							МСК-67, зона 1		Зона № 1
Обозначение характерных точек границ	Содержатся в Едином государственном реестре недвижимости			Определены в ходе выполнения комплексных кадастровых работ			Метод определения координат	Формулы, примененные для расчета средней квадратической погрешности определения координат характерных точек (Mt), м, с подставленными в такие формулы значениями и итоговые (вычисленные) значения Mt, м	
	координаты, м		Радиус, м	координаты, м		Радиус, м			
	X	Y	R	X	Y	R			
1	2	3	4	5	6	7	8	9	
—	—	—	—	—	—	—	—	—	
—	—	—	—	—	—	—			
—	—	—	—	—	—	—			
—	—	—	—	—	—	—			
—	—	—	—	—	—	—			
—	—	—	—	—	—	—			
—	—	—	—	—	—	—			
—	—	—	—	—	—	—			
—	—	—	—	—	—	—			
—	—	—	—	—	—	—			
—	—	—	—	—	—	—			
—	—	—	—	—	—	—			
—	—	—	—	—	—	—			
—	—	—	—	—	—	—			
—	—	—	—	—	—	—			
—	—	—	—	—	—	—			
2. Иные сведения об объекте недвижимости с кадастровым номером							67:25:0010324:145		:
1.							—		
3. Пояснения к сведениям об объекте недвижимости с кадастровым номером							67:25:0010324:145		:

1.										
1. Сведения о характерных точках контура здания с кадастровым номером вид объекта недвижимости (здание, сооружение, объект незавершенного строительства) :										
Система координат Зона №										
Обоз- начение харак- терных точек границ	Содержатся в Едином государственном реестре недвижимости			Определены в ходе выполнения комплексных кадастровых работ			Метод определения координат	Формулы, примененные для расчета средней квадратической погрешности определения координат характерных точек (Mt), м, с подставленными в такие формулы значениями и итоговые (вычисленные) значения Mt, м		
	координаты, м		Радиус, м	координаты, м		Радиус, м				
	X	Y	R	X	Y	R				
1	2	3	4	5	6	7	8	9		
2. Иные сведения об объекте недвижимости с кадастровым номером 67:25:0010324:146 :										
1.										
3. Пояснения к сведениям об объекте недвижимости с кадастровым номером 67:25:0010324:146 :										
1.										
1. Сведения о характерных точках контура здания с кадастровым номером вид объекта недвижимости (здание, сооружение, объект незавершенного строительства) :										
Система координат Зона №										
Обоз- начение харак- терных точек границ	Содержатся в Едином государственном реестре недвижимости			Определены в ходе выполнения комплексных кадастровых работ			Метод определения координат	Формулы, примененные для расчета средней квадратической погрешности определения координат характерных точек (Mt), м, с подставленными в такие формулы значениями и итоговые (вычисленные) значения Mt, м		
	координаты, м		Радиус, м	координаты, м		Радиус, м				
	X	Y	R	X	Y	R				
1	2	3	4	5	6	7	8	9		
2. Иные сведения об объекте недвижимости с кадастровым номером 67:25:0010324:147 :										
1.										
3. Пояснения к сведениям об объекте недвижимости с кадастровым номером 67:25:0010324:147 :										

1.	—							
1. Сведения о характерных точках контура _____ сооружения _____ _____ вид объекта недвижимости (здание, сооружение, объект незавершенного строительства) с кадастровым номером <u>67:25:0010324:148</u> _____ :								
Система координат _____				МСК-67, зона 1 _____			Зона № <u>1</u> _____	
Обоз- начение харак- терных точек границ	Содержатся в Едином государственном реестре недвижимости			Определены в ходе выполнения комплексных кадастровых работ			Метод определения координат	Формулы, примененные для расчета средней квадратической погрешности определения координат характерных точек (Mt), м, с подставленными в такие формулы значениями и итоговые (вычисленные) значения Mt, м
	координаты, м		Радиус, м	координаты, м		Радиус, м		
	X	Y	R	X	Y	R		
1	2	3	4	5	6	7	8	9
—	—	—	—	—	—	—	—	—
2. Иные сведения об объекте недвижимости с кадастровым номером _____ <u>67:25:0010324:148</u> _____ :								
1.	—							
3. Пояснения к сведениям об объекте недвижимости с кадастровым номером _____ <u>67:25:0010324:148</u> _____ :								
1.	—							
1. Сведения о характерных точках контура _____ здания _____ _____ вид объекта недвижимости (здание, сооружение, объект незавершенного строительства) с кадастровым номером _____ :								
Система координат _____				Зона № _____				
Обоз- начение харак- терных точек границ	Содержатся в Едином государственном реестре недвижимости			Определены в ходе выполнения комплексных кадастровых работ			Метод определения координат	Формулы, примененные для расчета средней квадратической погрешности определения координат характерных точек (Mt), м, с подставленными в такие формулы значениями и итоговые (вычисленные) значения Mt, м
	координаты, м		Радиус, м	координаты, м		Радиус, м		
	X	Y	R	X	Y	R		
1	2	3	4	5	6	7	8	9
2. Иные сведения об объекте недвижимости с кадастровым номером _____ <u>67:25:0010324:261</u> _____ :								
1.	—							
3. Пояснения к сведениям об объекте недвижимости с кадастровым номером _____ <u>67:25:0010324:261</u> _____ :								

1.										
1. Сведения о характерных точках контура _____ сооружения _____ вид объекта недвижимости (здание, сооружение, объект незавершенного строительства) с кадастровым номером 67:25:0010324:262 _____ :										
Система координат _____				МСК-67, зона 1 _____				Зона № 1 _____		
Обоз- начение харак- терных точек границ	Содержатся в Едином государственном реестре недвижимости			Определены в ходе выполнения комплексных кадастровых работ			Метод определения координат	Формулы, примененные для расчета средней квадратической погрешности определения координат характерных точек (Mt), м, с подставленными в такие формулы значениями и итоговые (вычисленные) значения Mt, м		
	координаты, м		Радиус, м	координаты, м		Радиус, м				
	X	Y	R	X	Y	R				
1	2	3	4	5	6	7	8	9		
—	—	—	—	—	—	—	—	—		
—	—	—	—	—	—	—				
2. Иные сведения об объекте недвижимости с кадастровым номером 67:25:0010324:262 _____ :										
1.										
3. Пояснения к сведениям об объекте недвижимости с кадастровым номером 67:25:0010324:262 _____ :										
1.										
1. Сведения о характерных точках контура _____ здания _____ вид объекта недвижимости (здание, сооружение, объект незавершенного строительства) с кадастровым номером _____ :										
Система координат _____				Зона № _____						
Обоз- начение харак- терных точек границ	Содержатся в Едином государственном реестре недвижимости			Определены в ходе выполнения комплексных кадастровых работ			Метод определения координат	Формулы, примененные для расчета средней квадратической погрешности определения координат характерных точек (Mt), м, с подставленными в такие формулы значениями и итоговые (вычисленные) значения Mt, м		
	координаты, м		Радиус, м	координаты, м		Радиус, м				
	X	Y	R	X	Y	R				
1	2	3	4	5	6	7	8	9		
2. Иные сведения об объекте недвижимости с кадастровым номером 67:25:0010324:264 _____ :										
1.										

3. Пояснения к сведениям об объекте недвижимости с кадастровым номером 67:25:0010324:264 :									
1.		—							
1. Сведения о характерных точках контура здания									
с кадастровым номером вид объекта недвижимости (здание, сооружение, объект незавершенного строительства) :									
Система координат							Зона №		
Обозначение характерных точек границ	Содержатся в Едином государственном реестре недвижимости			Определены в ходе выполнения комплексных кадастровых работ			Метод определения координат	Формулы, примененные для расчета средней квадратической погрешности определения координат характерных точек (Mt), м, с подставленными в такие формулы значениями и итоговые (вычисленные) значения Mt, м	
	координаты, м		Радиус, м	координаты, м		Радиус, м			
	X	Y	R	X	Y	R			
1	2	3	4	5	6	7	8	9	
2. Иные сведения об объекте недвижимости с кадастровым номером 67:25:0010324:265 :									
1.		—							
3. Пояснения к сведениям об объекте недвижимости с кадастровым номером 67:25:0010324:265 :									
1.		—							
1. Сведения о характерных точках контура здания									
с кадастровым номером вид объекта недвижимости (здание, сооружение, объект незавершенного строительства) :									
Система координат							Зона №		
Обозначение характерных точек границ	Содержатся в Едином государственном реестре недвижимости			Определены в ходе выполнения комплексных кадастровых работ			Метод определения координат	Формулы, примененные для расчета средней квадратической погрешности определения координат характерных точек (Mt), м, с подставленными в такие формулы значениями и итоговые (вычисленные) значения Mt, м	
	координаты, м		Радиус, м	координаты, м		Радиус, м			
	X	Y	R	X	Y	R			
1	2	3	4	5	6	7	8	9	
2. Иные сведения об объекте недвижимости с кадастровым номером 67:25:0010324:268 :									
1.		—							

3. Пояснения к сведениям об объекте недвижимости с кадастровым номером 67:25:0010324:268 :

1. —

1. Сведения о характерных точках контура сооружения
вид объекта недвижимости (здание, сооружение, объект незавершенного строительства)
с кадастровым номером 67:25:0010324:269 :

Система координат МСК-67, зона 1 Зона № 1

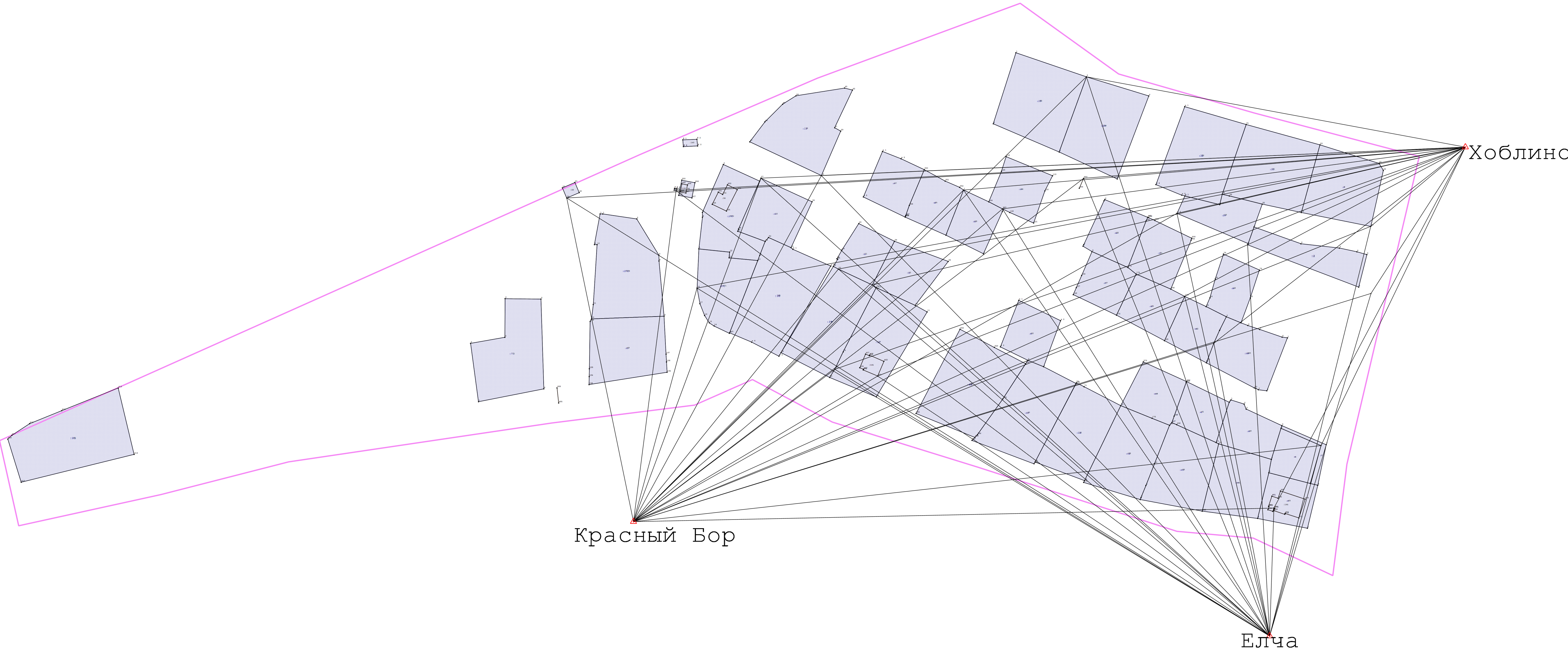
Обоз- начение харак- терных точек границ	Содержатся в Едином государственном реестре недвижимости			Определены в ходе выполнения комплексных кадастровых работ			Метод определения координат	Формулы, примененные для расчета средней квадратической погрешности определения координат характерных точек (Mt), м, с подставленными в такие формулы значениями и итоговые (вычисленные) значения Mt, м
	координаты, м		Радиус, м	координаты, м		Радиус, м		
	X	Y	R	X	Y	R		
1	2	3	4	5	6	7	8	9
—	—	—	—	—	—	—	—	—
—	—	—	—	—	—	—		

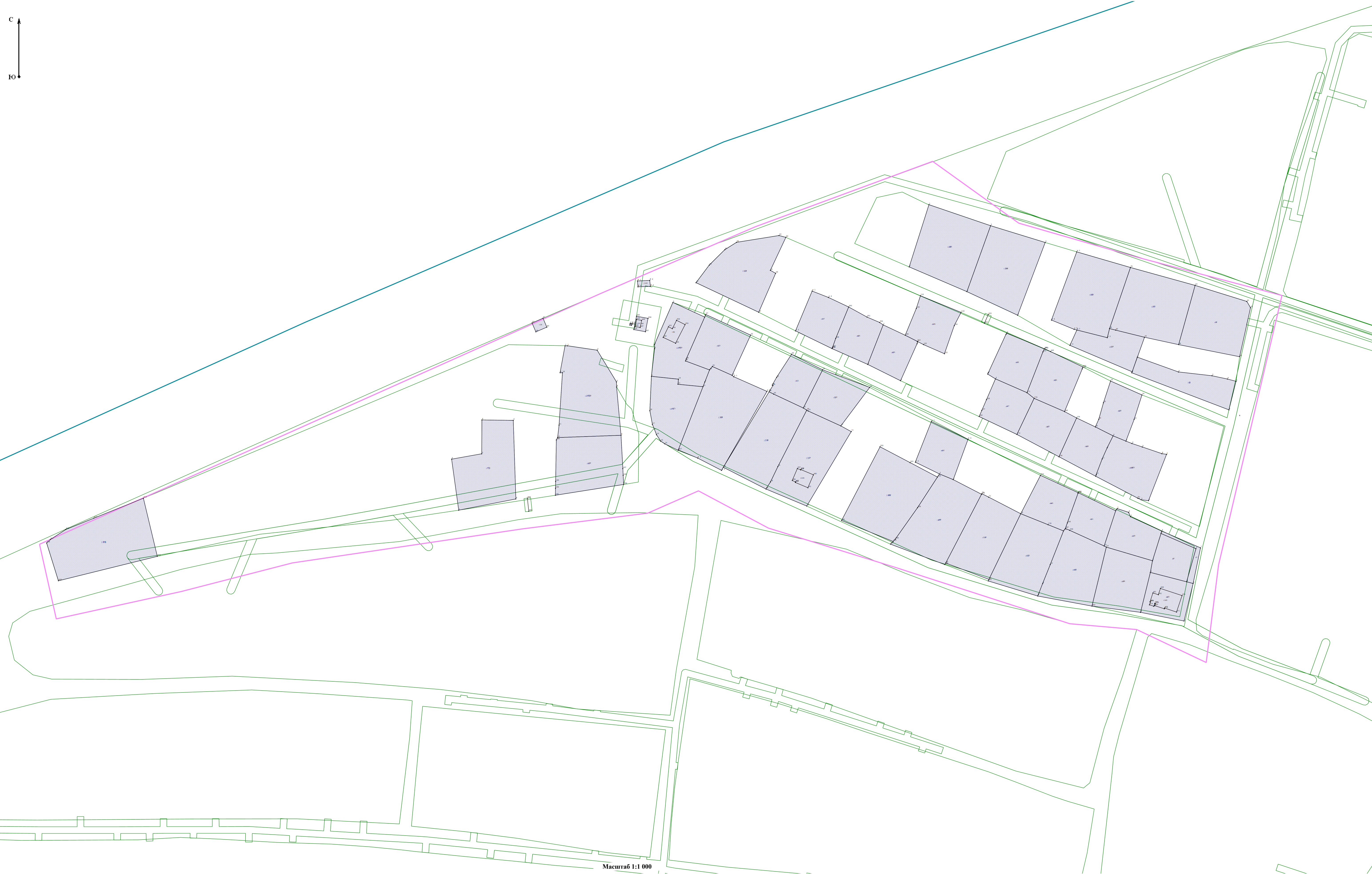
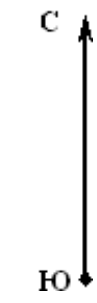
2. Иные сведения об объекте недвижимости с кадастровым номером 67:25:0010324:269 :

1. —

3. Пояснения к сведениям об объекте недвижимости с кадастровым номером 67:25:0010324:269 :

1. —





Масштаб 1:1 000

- Условные обозначения:
- Существующая часть границы, имеющиеся в ЕГРН сведения о которой достаточны для определения ее местоположения
 - Вновь образованная часть границы, сведения о которой достаточны для определения ее местоположения
 - Часть контура, образованного проекцией существующего наземного конструктивного элемента здания, сооружения, объекта незавершенного строительства
 - Часть контура, образованного проекцией вновь образованного конструктивного элемента здания, сооружения, объекта незавершенного строительства
 - Характерная точка контура здания, сооружения, объекта незавершенного строительства
 - Зона с особыми условиями использования территории ЗОУИТ
 - Граница кадастрового квартала
 - Кадастровый номер земельного участка